



ЭКСПЕРТ

МАРТЫНОВ АЛЕКСАНДР ФЕДОРОВИЧ

Приказ Министерства культуры Российской Федерации от 17.07.2019 № 997 «Об аттестации экспертов по проведению государственной историко-культурной экспертизы», постановление Правительства Российской Федерации от 12.03.2022 № 353 «Об особенностях разрешительной деятельности в Российской Федерации в 2022 году»

АКТ ГОСУДАРСТВЕННОЙ ИСТОРИКО- КУЛЬТУРНОЙ ЭКСПЕРТИЗЫ

**Акт государственной историко-культурной экспертизы документации,
обосновывающей меры по обеспечению сохранности объекта культурного
наследия, включенного в единый государственный реестр объектов
культурного наследия (памятников истории и культуры)
народов Российской Федерации:**

Наименование проектной документации «Обеспечение сохранности объекта культурного наследия регионального значения «Братская могила военнопленных и мирных жителей, расстрелянных фашистскими захватчиками в 1942 г.», 1942 г., расположенного по адресу: Курская область, Щигровский район, Слобода Пригородняя (Пригородненский с/с) находящегося вблизи проведения строительно-монтажных работ при строительстве проезда по сл. Пригородняя Пригородненского сельсовета Щигровского района Курской области. Том 9» (0144200001822000125-ОСОКН)

Настоящий акт государственной историко-культурной экспертизы (далее также - заключение) подготовлен в соответствии с Федеральным законом от 25.06.2002 № 73-ФЗ «Об объектах культурного наследия (памятниках истории и культуры) народов Российской Федерации», Положением о государственной историко-культурной экспертизе, утвержденным постановлением Правительства Российской Федерации от 15.07.2009 № 569, на основании договора между заказчиком и экспертом, заключенного в письменной форме в соответствии с гражданским законодательством Российской Федерации.

Таблица 1	
Дата начала проведения государственной историко-культурной экспертизы	29 мая 2023 года
Дата окончания проведения государственной историко-культурной экспертизы	16 июня 2023 года
Место проведения государственной историко-культурной экспертизы	1. Россия, Курская область ¹ ;

¹ Субъект Российской Федерации – место проведения экспертизы;

	<p>2. Россия, Курская область, Щигровский район, Слобода Пригородная (Пригородненский с/с)²;</p> <p>3. Россия, Курская область, Щигровский район, Слобода Пригородная (Пригородненский с/с)³;</p> <p>4. Россия, Ивановская область, г. Иваново, ул. 2-я Стременная, д. 5⁴.</p>
Заказчик государственной историко-культурной экспертизы	Индивидуальный предприниматель Симонов Роман Вячеславович
Основание для проведения государственной историко-культурной экспертизы	Договор от 31.05.2023 № 57/ГИКЭ/РОС/2023 на проведение государственной историко-культурной экспертизы
Отношения эксперта государственной историко-культурной экспертизы и Заказчика	<p>Эксперт государственной историко-культурной экспертизы:</p> <ul style="list-style-type: none"> -не имеет родственных связей с Заказчиком экспертизы (его должностными лицами, работниками); -не состоит в трудовых отношениях с Заказчиком; -не имеет долговых или иных имущественных обязательств перед Заказчиком; - не владеет ценными бумагами, акциями (долями участия, паями в уставных капиталах) Заказчика; - не заинтересован в результатах исследований и решений, вытекающих из настоящего заключения экспертизы, с целью получения выгоды в виде денег, ценностей, иного имущества, услуг имущественного характера или имущественных прав для себя или третьих лиц

² Местоположение объекта культурного наследия;

³ Местоположение территории хозяйственной деятельности;

⁴ Местоположение эксперта.

**СВЕДЕНИЯ
ОБ ЭКСПЕРТЕ ГОСУДАРСТВЕННОЙ ИСТОРИКО-КУЛЬТУРНОЙ
ЭКСПЕРТИЗЫ**

Таблица 2	
Фамилия, имя и отчество	Мартынов Александр Федорович
Образование	Высшее (юридическое/техническое/специальное)
Специальность	Юрист в сфере государственного управления и правоохранительной деятельности (программа магистратуры: Юриспруденция; квалификация: Магистр); г. Москва (Магистратура РАНХИГС); 2022 г.; Инженер (Электропривод и автоматика промышленных установок и технологических комплексов); г. Иваново (ИГЭУ); 2003 г.; Специалист в области охраны объектов культурного наследия (программа профессиональной переподготовки с правом заниматься профессиональной деятельностью «Реставрация, экспертиза и менеджмент объектов культурного наследия»); г. Москва (АПРИКТ); 2006 г.
Учёная степень (звание)	отсутствует
Стаж работы	19 лет в сфере сохранения, использования, популяризации и государственной охраны объектов культурного наследия (государственная гражданская служба (Российской Федерации и субъекта Российской Федерации), экспертная деятельность, научные исследования и разработки в области гуманитарных наук, деятельность в области права)
Место работы, должность	Акционерное общество «Ивановореставрация» (эксперт), член Совета по сохранению объектов культурного наследия (памятников истории и культуры)

		народов Российской Федерации при Губернаторе Ивановской области
Реквизиты решения Министерства культуры Российской Федерации об аттестации эксперта. Иные решения уполномоченных органов государственной власти относительно полномочий эксперта		Приказ Министерства культуры Российской Федерации от 17.07.2019 № 997 «Об аттестации экспертов по проведению государственной историко-культурной экспертизы». Полномочия эксперта действительны до 17.07.2023 (основание: Постановление Правительства России от 12.03.2022 № 353 «Об особенностях разрешительной деятельности в Российской Федерации в 2022 году»)
Объекты экспертизы		а) выявленные объекты культурного наследия в целях обоснования целесообразности включения данных объектов в единый государственный реестр объектов культурного наследия (памятников истории и культуры) народов Российской Федерации (далее также - реестр); б) документы, обосновывающие включение объектов культурного наследия в реестр; в) документация или разделы документации, обосновывающие меры по обеспечению сохранности объекта культурного наследия либо объекта, обладающего признаками объекта культурного наследия, при проведении земляных, мелиоративных, хозяйственных работ, указанных в статье 30 Федерального закона от 25.06.2002 № 73-ФЗ работ по использованию лесов и иных работ в границах территории объекта культурного наследия либо на земельном участке, непосредственно связанном с земельным участком в границах территории объекта культурного наследия
Сведения об обстоятельствах,	об	Обстоятельства, повлиявшие на процесс проведения и результаты государственной

повлиявших на процесс проведения и результаты государственной историко-культурной экспертизы	историко-культурной экспертизы, отсутствуют
--	---

**ИНФОРМАЦИЯ
О ТОМ, ЧТО В СООТВЕТСТВИИ С ЗАКОНОДАТЕЛЬСТВОМ
РОССИЙСКОЙ ФЕДЕРАЦИИ ЭКСПЕРТ ГОСУДАРСТВЕННОЙ
ИСТОРИКО-КУЛЬТУРНОЙ ЭКСПЕРТИЗЫ НЕСЕТ
ОТВЕТСТВЕННОСТЬ ЗА ДОСТОВЕРНОСТЬ СВЕДЕНИЙ,
ИЗЛОЖЕННЫХ В ЗАКЛЮЧЕНИИ**

Я, нижеподписавшийся эксперт государственной историко-культурной экспертизы Мартынов Александр Федорович, признаю свою ответственность:

-за соблюдение принципов проведения государственной историко-культурной экспертизы, установленных статьей 29 Федерального закона от 25.06.2002 № 73-ФЗ «Об объектах культурного наследия (памятниках истории и культуры) народов Российской Федерации» (научной обоснованности, объективности и законности; презумпции сохранности объекта культурного наследия при любой намечаемой хозяйственной деятельности; соблюдения требований безопасности в отношении объекта культурного наследия; достоверности и полноты информации, предоставляемой заинтересованным лицом на историко-культурную экспертизу; независимости экспертов; гласности);

-за достоверность сведений, изложенных в заключении историко-культурной экспертизы;

-за обеспечение объективности, всесторонности и полноты проводимых исследований, обоснованности выводов, обеспечение конфиденциальности полученной при проведении экспертизы информации;

-за самостоятельность оценивания результатов исследований, полученных лично, а также за точность формулировок выводов в пределах своей компетенции.

**ЦЕЛЬ
ГОСУДАРСТВЕННОЙ ИСТОРИКО-КУЛЬТУРНОЙ ЭКСПЕРТИЗЫ**

Обеспечение сохранности объекта культурного наследия регионального значения «Братская могила военнопленных и мирных жителей, расстрелянных

фашистскими захватчиками в 1942 г.», 1942 г. (Курская область, Щигровский район, Слобода Пригородняя (Пригородненский с/с) при строительстве проезда по сл. Пригородняя Пригородненского сельсовета Щигровского района Курской области.

ОБЪЕКТ ГОСУДАРСТВЕННОЙ ИСТОРИКО-КУЛЬТУРНОЙ ЭКСПЕРТИЗЫ

Проектная документация «Обеспечение сохранности объекта культурного наследия регионального значения «Братская могила военнопленных и мирных жителей, расстрелянных фашистскими захватчиками в 1942 г.», 1942 г., расположенного по адресу: Курская область, Щигровский район, Слобода Пригородняя (Пригородненский с/с) находящегося вблизи проведения строительно-монтажных работ при строительстве проезда по сл. Пригородняя Пригородненского сельсовета Щигровского района Курской области. Том 9» (0144200001822000125-ОСОКН) (далее также - Проект обеспечения сохранности).

Автор Проекта обеспечения сохранности: Индивидуальный предприниматель Симонов Роман Вячеславович.

ПЕРЕЧЕНЬ ДОКУМЕНТОВ, ПРЕДСТАВЛЕННЫХ ЗАКАЗЧИКОМ ДЛЯ ПРОВЕДЕНИЯ ГОСУДАРСТВЕННОЙ ИСТОРИКО-КУЛЬТУРНОЙ ЭКСПЕРТИЗЫ

1) Проектная документация «Обеспечение сохранности объекта культурного наследия регионального значения «Братская могила военнопленных и мирных жителей, расстрелянных фашистскими захватчиками в 1942 г.», 1942 г., расположенного по адресу: Курская область, Щигровский район, Слобода Пригородняя (Пригородненский с/с) находящегося вблизи проведения строительно-монтажных работ при строительстве проезда по сл. Пригородняя Пригородненского сельсовета Щигровского района Курской области. Том 9» (0144200001822000125-ОСОКН) в составе:

Текстовая часть.

1. Общие сведения:

1.1. Общее описание участка проведения работ. Ситуационный план.

1.2. Краткая справка по историко-градостроительному развитию территории, на которой расположен участок проведения работ;

1.3. Наименование объекта культурного наследия, в границах территории которых, либо на земельном участке, непосредственно связанном с земельным участком в границах территории которого, планируется проведение работ, с указанием категории историко-культурного значения и местоположения;

1.4. Основания для разработки документации по обеспечению сохранности объекта культурного наследия;

1.5. Наименование проектной документации, в состав которой включена документация по обеспечению сохранности объекта культурного наследия;

1.6. Согласование документации по обеспечению сохранности объекта культурного наследия с собственником или иным законным владельцем объекта культурного наследия;

1.7. Сведения о заказчике проводимых работ, а также об исполнителях проектных работ;

1.8. Исходно-разрешительная документация;

2. Историко-архивные и библиографические сведения об объекте культурного наследия:

2.1. Краткая историческая справка и характеристика современного состояния объекта культурного наследия;

2.2. Сведения по техническому состоянию объекта культурного наследия;

2.3. Материалы фотофиксации;

2.4. Описание правовых режимов использования земельного участка в границах территории объекта культурного наследия ;

3. Сведения о планируемых видах работ:

3.1. Проектные решения;

3.2. Описание особенностей работ в условиях непосредственной близости от объекта культурного наследия;

4. Оценка воздействия проводимых работ на объект культурного наследия:

4.1. Оценка соответствия проводимых работ требованиям законодательства в области государственной охраны объектов культурного наследия;

4.2. Ландшафтно-визуальный анализ;

4.3. Оценка воздействия на конструктивные и другие характеристики надежности и безопасности объекта культурного наследия;

4.4. Оценка вероятности повреждения объекта культурного наследия;

5. Выводы;

6. Меры по обеспечению сохранности объекта культурного наследия.

Приложение.

Графическая часть.

**СВЕДЕНИЯ
О ПРОВЕДЕННЫХ ИССЛЕДОВАНИЯХ С УКАЗАНИЕМ
ПРИМЕНЕННЫХ МЕТОДОВ, ОБЪЕМА И ХАРАКТЕРА
ВЫПОЛНЕННЫХ РАБОТ И ИХ РЕЗУЛЬТАТОВ**

1) Эксперт государственной историко-культурной экспертизы в процессе проведения экспертизы руководствовался следующими нормами права:

1.1. Градостроительный кодекс Российской Федерации;

1.2. Земельный кодекс Российской Федерации;

1.3. Федеральный закон от 25.06.2002 № 73-ФЗ «Об объектах культурного наследия (памятниках истории и культуры) народов Российской Федерации»;

1.4. Положение о государственной историко-культурной экспертизе, утвержденное постановлением Правительства Российской Федерации от 15.07.2009 № 569;

1.5. Положение о зонах охраны объектов культурного наследия (памятников истории и культуры) народов Российской Федерации, утвержденное постановлением Правительства Российской Федерации от 12.09.2015 № 972;

1.6. Положение о едином государственном реестре объектов культурного наследия (памятников истории и культуры) народов Российской Федерации», утвержденное приказом Минкультуры России от 03.10.2011 № 954;

1.7. Приказ Минкультуры России от 04.06.2015 № 1745 «Об утверждении требований к составлению проектов границ территорий объектов культурного наследия»;

1.8. Приказ Минкультуры России от 26.08.2010 № 563 «Об утверждении Положения о порядке аттестации экспертов по проведению государственной историко-культурной экспертизы»;

1.9. Приказ Минстроя России от 04.08.2020 № 421/пр «Об утверждении Методики определения сметной стоимости строительства, реконструкции, капитального ремонта, сноса объектов капитального строительства, работ по сохранению объектов культурного наследия (памятников истории и культуры) народов Российской Федерации на территории Российской Федерации»;

1.10. Закон Курской области от 29.12.2005 № 120-ЗКО «Об объектах культурного наследия Курской области».

2) Эксперт государственной историко-культурной экспертизы в процессе проведения экспертизы руководствовался следующими нормами «мягкого» права:

2.1. Письмо Минкультуры России от 28.02.2017 № 49-01.1-39-НМ «О направлении Методических рекомендаций по отнесению историко-культурных территорий к объектам культурного наследия в виде достопримечательного места»;

2.2. Письмо Минкультуры России от 22.02.2017 № 45-01.1-39-НМ «О направлении Методических рекомендаций по эксплуатации объектов культурного наследия (памятников истории и культуры)»;

2.3. Письмо Минкультуры России от 30.09.2022 № 19315-12-02@ «О порядке оформления заключений»;

2.4. Письмо Минкультуры России от 24.01.2023 № 38-01.1-39@-СО (об отмене письма Минкультуры России от 17.07.2017 № 207-01.1-39-ВА);

2.5. Письмо Минкультуры России от 11.04.2017 № 106-01.1-39-01 «О возможности изменения ранее установленных предметов охраны объектов культурного наследия»;

2.6. Письмо Минкультуры России от 27.08.2015 № 280-01-39-ГП «О национальных стандартах Российской Федерации в сфере сохранения объектов культурного наследия».

3) Эксперт государственной историко-культурной экспертизы:

3.1. Исследовал и проанализировал Проект обеспечения сохранности, его содержательную часть и выводы на предмет обоснованности и соответствия действующим правилам и стандартам;

3.2. Провел натурный (визуальный) осмотр:

-объекта культурного наследия регионального значения «Братская могила военнопленных и мирных жителей, расстрелянных фашистскими захватчиками в 1942 г.», 1942 г. (Курская область, Щигровский район, Слобода Пригородняя (Пригородненский с/с) и его территории;

-земельного участка - территории проведения строительно-монтажных работ при строительстве проезда по сл. Пригородняя Пригородненского сельсовета Щигровского района Курской области;

3.3. Изучил картографический и кадастровый материал;

3.4. Сопоставил полученные документы и экспертируемый Проект обеспечения сохранности с требованиями нормативных правовых актов в сфере государственной охраны объектов культурного наследия на предмет достаточности оснований для применения в отношении объекта культурного наследия;

3.5. Провел консультации со специалистами в области архитектуры и градостроительства, охраны объектов культурного наследия;

3.6. Исследовал информационные ресурсы Курской области, портал

«Открытые данные» Министерства культуры Российской Федерации («Сведения из Единого государственного реестра объектов культурного наследия (памятников истории и культуры) народов Российской Федерации»; «Государственный каталог Музейного фонда Российской Федерации») относительно объекта культурного наследия регионального значения «Братская могила военнопленных и мирных жителей, расстрелянных фашистскими захватчиками в 1942 г.», 1942 г., расположенного по адресу: Курская область, Щигровский район, Слобода Пригородняя (Пригородненский с/с), в том числе относительно правильности изложения основных реквизитов объекта культурного наследия и наличия сведений о документах государственного учета.

4) Эксперт государственной историко-культурной экспертизы ставит задачу решить вопрос относительно:

4.1. Полноты и достоверности исследований и выводов, выполненных в Проекте обеспечения сохранности;

4.2. Возможности или невозможности обеспечения сохранности объекта культурного наследия регионального значения ««Братская могила военнопленных и мирных жителей, расстрелянных фашистскими захватчиками в 1942 г.», 1942 г. (Курская область, Щигровский район, Слобода Пригородняя (Пригородненский с/с), включенного в единый государственный реестр объектов культурного наследия (памятников истории и культуры) народов Российской Федерации, в процессе проведения строительно-монтажных работ при строительстве проезда по сл. Пригородняя Пригородненского сельсовета Щигровского района Курской области, с учетом положений (мероприятий) Проекта обеспечения сохранности;

5) По результатам проведённых натурных и камеральных исследований эксперт государственной историко-культурной экспертизы пришёл к выводу о том, что исследования проведены в объёме, необходимом для принятия вывода государственной историко-культурной экспертизы.

6) Эксперт изложил выводы государственной историко-культурной экспертизы и оформил акт государственной историко-культурной экспертизы. Акт государственной историко-культурной экспертизы подписал усиленной квалифицированной электронной подписью.

ФАКТЫ И СВЕДЕНИЯ, ВЫЯВЛЕННЫЕ И УСТАНОВЛЕННЫЕ В РЕЗУЛЬТАТЕ ПРОВЕДЕННЫХ ИССЛЕДОВАНИЙ

I. Натурные исследования

В ходе проведения государственной историко-культурной экспертизы проведены натурные исследования (визуальный осмотр):

-объекта культурного наследия регионального значения «Братская могила военнопленных и мирных жителей, расстрелянных фашистскими захватчиками в 1942 г.», 1942 г. (Курская область, Щигровский район, Слобода Пригородня (Пригородненский с/с) (далее также - объект культурного наследия);

-территории объекта культурного наследия регионального значения «Братская могила военнопленных и мирных жителей, расстрелянных фашистскими захватчиками в 1942 г.», 1942 г. (Курская область, Щигровский район, Слобода Пригородня (Пригородненский с/с);

-земельного участка - территории проведения строительно-монтажных работ при строительстве проезда по сл. Пригородня Пригородненского сельсовета Щигровского района Курской области (далее также - территория исследования (или) территория реализации проекта),

установлено.

1) Объект культурного наследия регионального значения «Братская могила военнопленных и мирных жителей, расстрелянных фашистскими захватчиками в 1942 г.», 1942 г. (Курская область, Щигровский район, Слобода Пригородня (Пригородненский с/с) существует физически и расположен по адресу согласно документам государственного учета. Общее состояние объекта - недопустимое⁵, материально-ценностные характеристики объекта культурного наследия находятся в неудовлетворительном состоянии, территория не благоустроена. Состояние объекта культурного наследия подтверждается результатами визуального осмотра и выводами акта технического состояния, выполненного в составе Проекта по обеспечению сохранности.

2) В непосредственном окружении от территории исследования расположены объекты капитального строительства: малоэтажная застройка.

⁵ Приложение «А» ГОСТ Р 56198-2014 «Мониторинг технического состояния объектов культурного наследия. Недвижимые памятники. Общие требования (Переиздание)»: недопустимое состояние - имеется снижение несущей способности и эксплуатационных характеристик, существует опасность для пребывания людей и сохранности оборудования, необходимо проведение страховочных мероприятий и усиление конструкций.

3) Строительно-монтажные работы по строительству проезда по сл. Пригородная Пригородненского сельсовета Щигровского района Курской области не проводятся⁶.



Рис. 1 Космоснимок с указанием трассировок земельных участков. Источник: Google Earth Pro.
Дата обращения 04.06.2023.

II. Камеральные исследования

В ходе камеральных исследований проанализированы:

- Документы территориального планирования и градостроительного зонирования;
- Проект обеспечения сохранности;
- Документы государственного учета на объект культурного наследия;
- Информационные ресурсы администрации Курской области, портал «Открытые данные» Министерства культуры Российской Федерации («Сведения из Единого государственного реестра объектов культурного наследия (памятников истории и культуры) народов Российской Федерации»);

⁶ Историко-культурная экспертиза проводится до начала работ по сохранению объекта культурного наследия, землеустроительных, земляных, строительных, мелиоративных, хозяйственных и иных работ, осуществление которых может оказывать прямое или косвенное воздействие на объект культурного наследия, включенный в реестр, выявленный объект культурного наследия либо объект, обладающий признаками объекта культурного наследия, и (или) до утверждения градостроительных регламентов (пункт 1 статьи 31 Федерального закона от 25.06.2002 № 73-ФЗ «Об объектах культурного наследия (памятниках истории и культуры) народов Российской Федерации»).

«Государственный каталог Музейного фонда Российской Федерации»).

1) Объект культурного наследия регионального значения «Братская могила военнопленных и мирных жителей, расстрелянных фашистскими захватчиками в 1942 г.», 1942 г. (Курская область, Щигровский район, Слобода Пригородня (Пригородненский с/с) включен в единый государственный реестр объектов культурного наследия (памятников истории и культуры) народов Российской Федерации (далее также - реестр; ЕГРОКН)⁷ со следующими сведениями (см. табл. 3).

Таблица 3	
Объект	«Братская могила военнопленных и мирных жителей, расстрелянных фашистскими захватчиками в 1942 г.»
Номер в реестре	461711275760005
Полный адрес	Курская область, Щигровский район, Слобода Пригородня (Пригородненский с/с)
Учетный номер	46-139434
Вид объекта	Памятник
Общая видовая принадлежность	Памятник истории
Дата создания	1942 г.
Наименование документа	Решение исполнительного комитета Курского областного Совета народных депутатов от 15.03.1990 № 77
Категория историко-культурного значения	Регионального значения
Описание предмета охраны	Градостроительные характеристики объекта: местоположение в структуре Слобода Пригородня Щигровского района Курской области.

⁷ Реестр представляет собой государственную информационную систему, подключаемую к инфраструктуре, обеспечивающей информационно-технологическое взаимодействие информационных систем, используемых для предоставления государственных и муниципальных услуг в электронной форме, и включающую в себя банк данных, единство и сопоставимость которых обеспечиваются за счет общих принципов формирования реестра, методов и формы ведения реестра. Сведения, содержащиеся в реестре, являются основными источниками информации об объектах культурного наследия и их территориях, а также о зонах охраны объектов культурного наследия, защитных зонах объектов культурного наследия при формировании и ведении государственных информационных систем обеспечения градостроительной деятельности, иных информационных систем или банков данных, использующих (учитывающих) данную информацию.

	<p>Мемориальное значение объекта: причастность к событиям Великой Отечественной Войны 1941-1945 гг.</p> <p>Объемно-пространственные характеристики объекта: вертикальный постамент, на котором возвышается скульптура женщины; на постаменте размещена мемориальная табличка; наклонный постамент с мемориальной плитой, расположенный перед памятником с надписью: «Здесь покоятся останки узников концлагеря перезахороненные в 1965-1995 г.г».</p> <p>Конструктивные характеристики объекта: материал: кирпич, гипс, бетон (уточняется по результатам дополнительных изыскательских работ).</p> <p>Пространственно-планировочные характеристики объекта: отдельно стоящий памятник располагается на территории прямоугольной формы, огражденной по всему периметру оградой; перед памятником находится наклонный постамент.</p>
Текстовое описание границ	1-2 На северо-восток - 3,62 м; 2-3 На юго-восток - 20,60 м; 3-4 На юго-восток - 20,60 м; 4-5 На юго-восток - 20,60 м; 5-6 На юго-восток - 20,60 м; 6-7 На юго-запад - 14,63 м; 7-8 На юго-запад - 14,63 м; 8-9 На юго-запад - 14,63 м; 9-10 На северо-запад - 21,33 м; 10-11 На северо-запад - 21,33 м; 11-12 На северо-запад - 21,33 м; 12-1 На северо-восток в исходную точку - 9,23 м.
Зоны охраны и режимы использования земель	Информация отсутствует
Наличие охранного обязательства	Информация отсутствует

Изображение
ЕГРОКН

В



2) Приказом Комитета по охране объектов культурного наследия Курской области от 22.04.2022 № 05.4-08/453 «Об утверждении границ и режима использования территории объекта культурного наследия регионального значения «Братская могила военнопленных и мирных жителей, расстрелянных фашистскими захватчиками в 1942 г.», 1942 г., расположенного по адресу: Курская область, Щигровский район, Слобода Пригородняя (Пригородненский с/с)» утверждены границы территории объекта культурного наследия и правовой режим использования земельного участка в границах его территории.

На территории объекта культурного наследия регионального значения «Братская могила военнопленных и мирных жителей, расстрелянных фашистскими захватчиками в 1942 г.», 1942 г. (Курская область, Щигровский район, Слобода Пригородняя (Пригородненский с/с),

разрешается:

-проведение работ по сохранению объекта культурного наследия;

-проведение работ по обеспечению функционирования объекта культурного наследия, не нарушающих целостности его территории;

-проведение земляных, землеустроительных, хозяйственных мероприятий и работ без нарушения параметров и особенностей, и не создающих угрозы повреждения, разрушения или уничтожения объекта культурного наследия;

запрещается:

-строительство объектов капитального строительства;

-любая хозяйственная деятельность, которая может привести к разрушению объекта культурного наследия, нарушению его физической сохранности, а также искажению внешнего облика, элементов, изменению характерных взаимосвязей с окружением и условий восприятия объекта культурного наследия;

-прокладка наземных инженерных коммуникаций, в том числе воздушных линий электропередач, кроме временных, необходимых для проведения ремонтно-реставрационных работ;

-динамическое воздействие, создающее разрушающие вибрационные нагрузки;

-складирование материалов (конструкций) и мусора;

-складирование твердых бытовых отходов.

3) Приказом Комитета по охране объектов культурного наследия Курской области от 22.04.2022 № 05.4-08/459 «Об утверждении графического описания местоположения границ защитной зоны объекта культурного наследия регионального значения «Братская могила военнопленных и мирных жителей, расстрелянных фашистскими захватчиками в 1942 г.», 1942 г. (Курская область, Щигровский район, Слобода Пригородня (Пригородненский с/с)» утверждено графическое описания местоположения границ защитной зоны объекта культурного наследия и режим использования земель в границах защитной зоны.

В границах защитной зоны объекта культурного наследия регионального значения «Братская могила военнопленных и мирных жителей, расстрелянных фашистскими захватчиками в 1942 г.», 1942 г., запрещается строительство объектов капитального строительства и их реконструкция, связанная с изменением их параметров (высоты, количества этажей, площади), за исключением строительства и реконструкции линейных объектов⁸.

⁸ Линейные объекты - линии электропередачи, линии связи (в том числе линейно-кабельные сооружения), трубопроводы, автомобильные дороги, железнодорожные линии и другие подобные сооружения (пункт 10.1 статьи 1 ГрК РФ);



Рис. 2 Карта (схема) границ территории объекта культурного наследия

4) Приказом Комитета по охране объектов культурного наследия Курской области от 08.12.2022 № 05.4-08/1355 «Об утверждении предмета охраны объекта культурного наследия регионального значения «Братская могила военнопленных и мирных жителей, расстрелянных фашистскими захватчиками в 1942 г.», 1942 г. (Курская область, Щигровский район, Слобода Пригородня (Пригородненский с/с)» утверждено текстовое и графическое описание предмета охраны объекта культурного наследия.

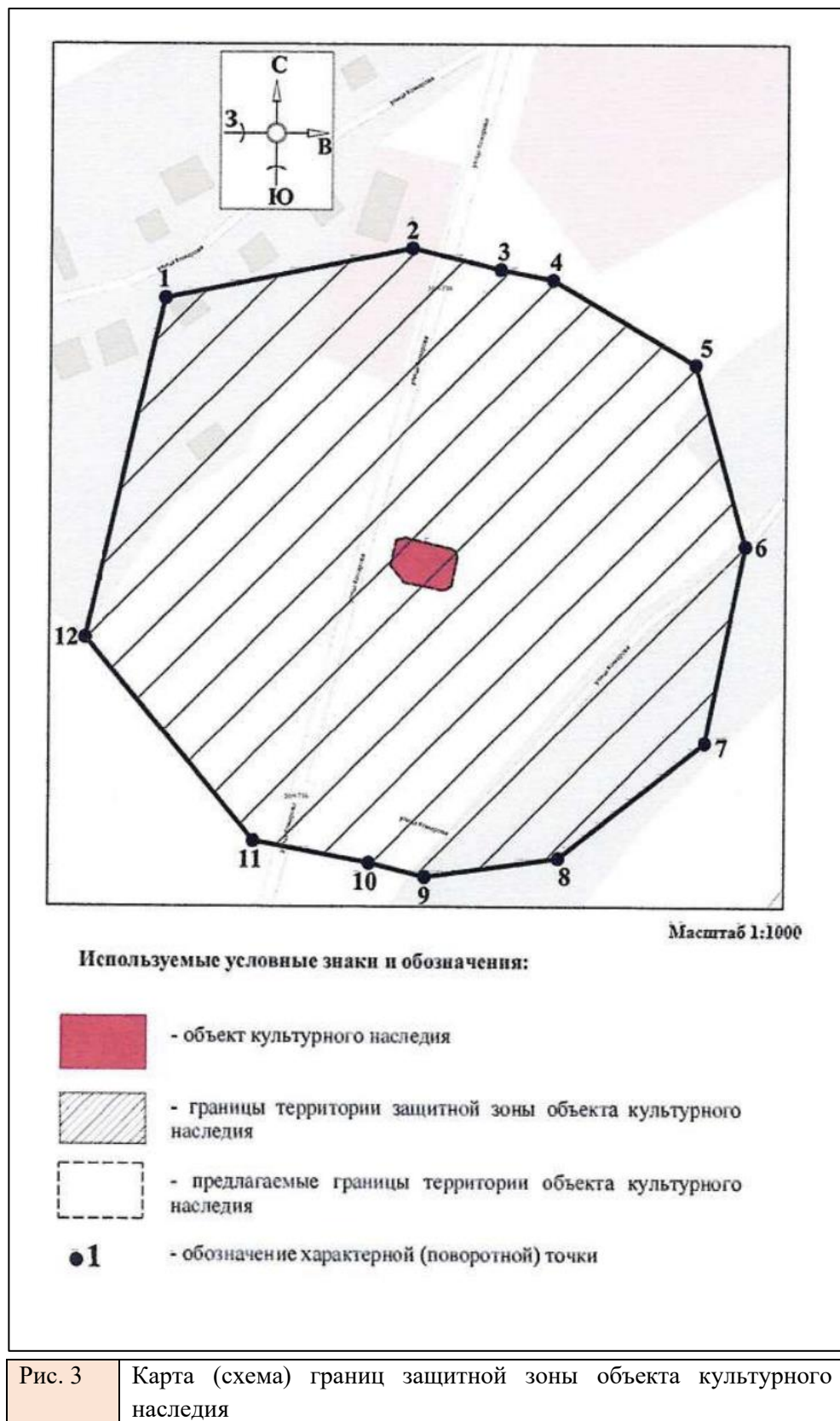


Рис. 3 Карта (схема) границ защитной зоны объекта культурного наследия

5) Земельный участок, в пределах которого расположен объект культурного наследия, поставлен на кадастровый учет, что подтверждается объективными данными публичной кадастровой карты: 46:28:151002:213;

Адрес: Курская область, Щигровский район, Пригородненский сельсовет, сл. Пригородняя; Уточненная площадь: 328 кв.м. Категория земель: Земли поселений (земли населенных пунктов) по документу: историко-культурная деятельность.

Земельный участок, в границах которого планируется проведение строительно-монтажных работ по строительству проезда по сл. Пригородняя Пригородненского сельсовета Щигровского района Курской области, не состоит на учете в ПКК.

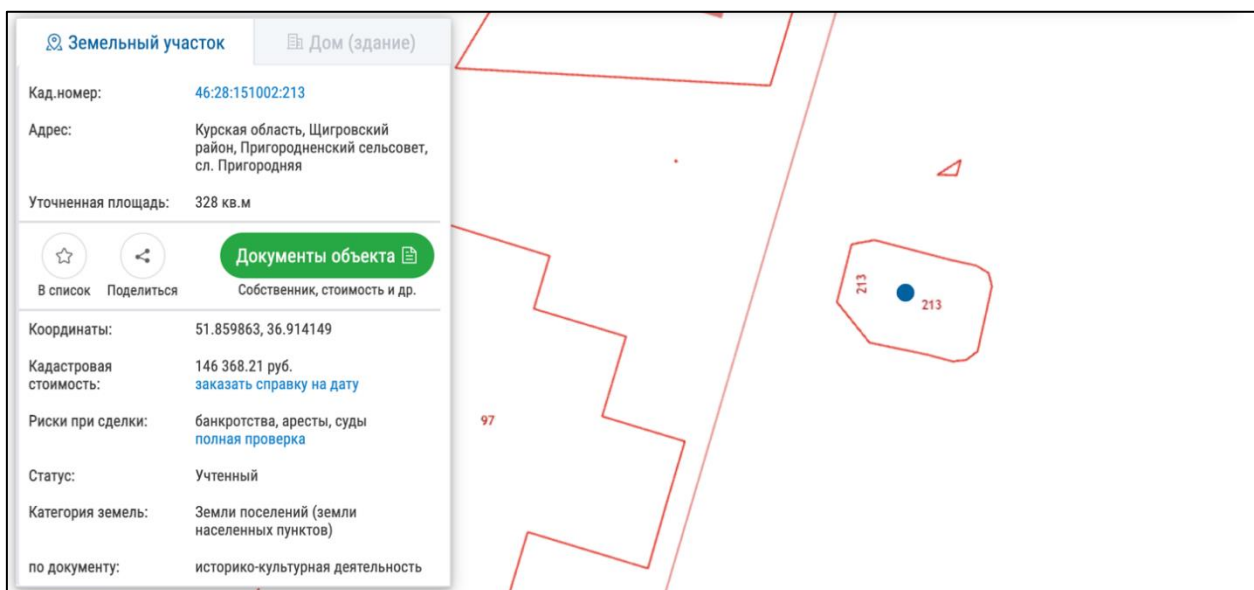


Рис. 4 Сведения Публичной кадастровой карты (ПКК) (pkk.rosreestr.ru). Земельный участок 46:28:151002:213. Дата обращения 04.06.2023.

б) Проект обеспечения сохранности.

В ходе проведения экспертизы исследован проект обеспечения сохранности, установлено:

6.1) Проектом предусматривается выполнение работ по строительству автомобильной дороги, в т.ч.: Защита подземного газопровода; Переустройство и защита водопровода; Защита линейно-кабельных сооружений связи ПАО «Ростелеком»; Устройство поперечных профилей земляного полотна дорожной одежды с асфальтобетонным покрытием; Укладка тканого геотекстиля; Установка бортового камня; Устройство на автодороге примыканий и съезда). Для обеспечения своевременной подготовки и соблюдения единой организационной схемы по строительству предусматриваются два периода - подготовительный и основной.

Работы подготовительного периода:

-утверждение проектной документации;

-решение вопросов обеспечения строительства материалами и конструкциями;

-заключение договоров подряда на строительство;

-восстановление трассы;

-получение фондов и разрешение заказов на поставку материалов.

В составе внутривозрадных работ предусматривается выполнение следующих видов работ:

-создание заказчиком опорной геодезической сети;

-обеспечение строительства противопожарным инвентарем и средствами связи.

Геодезическую разбивку основных осей строящейся дороги следует выполнять в соответствии с требованиями СП 126.13330.2012 «Геодезические работы в строительстве».

Работы основного периода:

Основные работы при строительстве автомобильной дороги выполняются специализированными отрядами поточным методом. В целях оптимизации работы выполняют в следующей последовательности:

- разбивка земляного полотна;
- рубка леса и кустарника;
- возведение земляного полотна;
- устройство дорожной одежды;
- укрепительные работы;
- обустройство автомобильной дороги.

Перед установкой временных технических средств организации дорожного движения на период строительства необходимо дополнительно согласовать схему организации дорожного движения в ГИБДД УВД Курской области.

Схема организации движения и ограждения мест производства работ приложены в составе Проекта обеспечения сохранности. Схема размещения технических средств организации движения в местах производства дорожных работ выполнены в соответствии с рекомендациями по организации движения и ограждению мест производства дорожных работ ОДМ 218.6.019-2016.

Состав отрядов рассчитывается по ведущей машине.

Подготовка территории строительства заключается в восстановлении и закреплении трассы, разбивке земляного полотна, рубке леса и кустарника, устройстве строительной площадки.

Работы по подготовительным работам предусматривается осуществить механизированным отрядом.

Переустройство коммуникаций.

Проектными решениями предусмотрено переустройство коммуникаций:

1) Защита подземного газопровода.

Переустройство газопровода выполнено на основании технических условий, выданных АО «Газпром газораспределение Курск» от 20.12.2022 № 1027. Проектом предусматривается защита подземного газопровода низкого и высокого давления для строительства автомобильной дороги по адресу: Курская область, Щигровского района, сл. Пригородняя, а именно, установка разъемных футляров на существующем газопроводе низкого и высокого давления Ст. Ø219, Ø530 в месте пересечения с проектируемой автомобильной дорогой по адресу: Курская область, Щигровского района, сл. Пригородняя.

Прокладка футляров подземного газопровода производится открытым способом. При прокладке футляра газопровода производится выемка грунта на всю глубину траншеи. Под газопровод предусмотрено основание из песчаного грунта толщиной не менее 10см. Засыпка газопровода предусмотрена непучинистым дренирующим грунтом на всю глубину траншеи. Насыпной грунт, со строительной площадки, вывозится в полном объеме. Засыпка металлических участков проектируемого газопровода выполняется мелкозернистым песком на всю глубину траншеи. Существующий газопровод под проезжей частью автомобильной дороги заключается в футляр, из стеклопластиковой трубы ЗФГТ с коэффициентом запаса прочности не менее 3,2. Концы футляра должны располагаться на расстоянии не менее 3м от края проезжей части дороги. Для отбора проб (проверки на загазованность) из футляра предусмотрены установки контрольных трубок, изготовленной из ПНД трубы Ø32х3,2мм. Для защиты от механических повреждений контрольных трубок, проектом предусмотрена установка ковера.

Переустройство и защита водопровода.

Переустройство водопровода выполнено на основании технических условий, выданных АО «Курскводоканал» от 28.11.2022. Проектом предусмотрена перекладка существующего водопровода ПНД Ø110 мм, по новому направлению из труб ПЭ100 SDR17 110х6,6 мм питьевая ГОСТ 18599-2001 общей протяженностью 92,5 м. При пересечении с проектируемой проезжей частью полиэтиленовый водопровод укладывается в стальные футляры Ø325х6,0 мм ГОСТ 10704-91.

Защита линейно-кабельных сооружений связи ПАО «Ростелеком».

Переустройство линий связи выполнено на основании технических условия ПАО «Ростелеком» от 02.11.2022 № 01/17/2418/22. В границы производства работ попадает один участок канализации кабельной связи ПАО

«Ростелеком». В месте пересечения проектируемой автомобильной дороги и существующего кабеля предусмотрена зажита плитами 2П 30-18-10 по всей длине пересечения. Согласно техническим условиям ПАО «Ростелеком» от 02.11.2022 № 01/17/2418/22 проложен резервный канал на расстояние не ближе 2-х метров трубой ПНД 63мм.

Земляное полотно.

Поперечные профили земляного полотна запроектированы по типовым проектам серии 503-0-48.87 «Земляное полотно автомобильных дорог общего пользования», серии 5003-0-47.86 «Поперечные профили автомобильных дорог, проходящих по населенным пунктам». Проектной документацией принято 2 типа поперечного профиля земляного полотна: тип 2 – корытный тип, заложение откоса 1:1,5 и тип 7А – корытный тип, заложение откосов 1:1,5. Согласно п. 5.31 СП 34.13330.2021 поперечный уклон проезжей части принят одностатный 20%, уклоны обочин – 40%. Ширина земляного полотна составляет 4,5 м. Уклон верха земляного полотна 20%. Грунт для отсыпки земляного полотна должен соответствовать требованиям СП 34.13330.2021 «Автомобильные дороги. Актуализированная редакция СНиП 2.05.02-85*»:

- содержанием частиц мельче 0.05 мм до 15%;
- коэффициент фильтрации не менее 0.5 м/сутки;
- коэффициент уплотнения грунта – 1,01-0,98;
- коэффициент относительного уплотнения согласно таблице В14 приложения В СП 34.13330.2021 - 1.01.

Проектом предусмотрено снятие растительного слоя под подошву насыпи толщиной 0.2 м бульдозером с перемещением до 30 м, размещение ПРС предусмотрено в полосе отвода. После устройства земляного полотна растительный грунт частично возвращается на откосы насыпи, остальная часть вывозится на расстояние до 15 км и разравнивается.

Укрепление откосов земляного полотна предусмотрено засевом трав механизированным способом согласно т.п. 3.503.9-78: при одинарной норме высева семян по слою растительного грунта толщиной 10 см при высоте насыпи до 2м. Продольный водоотвод осуществляется по запроектированным продольным кюветам. Укрепление кюветов предусмотрено: засевом трав при уклонах до 20%.

Дорожная одежда.

В соответствии с техническим заданием на проектирование принят облегченный тип дорожной одежды с асфальтобетонным покрытием. При проектировании дорожной одежды использованы следующие исходные данные:

- назначение дороги;
- свойства грунтов;
- наличие строительных материалов.

Перспективный период при проектировании дорожной одежды принят для капитального типа 10 лет. За расчетный принят автомобиль, имеющий среднее расчетное давление колеса на покрытие 0.6 МПа с наибольшей статической нагрузкой на ось 50 кН и расчетный диаметр следа колеса автомобиля 32,60 см. Расчет дорожной одежды произведен в соответствии с ПНСТ 542- 2021 «Нежесткие дорожных одежд». Расчет дорожной одежды произведен по 3-м критериям: сдвигу в грунте, упругому прогибу и статическую нагрузку при заданном уровне надежности 0.82. Требуемый модуль упругости – 110 МПа согласно ГОСТ Р 58818 -2020. Проектом предусмотрено устройство дорожной одежды следующего типа:

-Асфальтобетон тип SP-11Л на PG X 52-22 по ГОСТ 58401.1-2019, толщиной слоя 0,06 м;

-Щебеночно-песчаная смесь С4 с фр. 0-80 М-800 по ГОСТ 25607-2009, толщиной слоя 0,12 м;

-Щебеночно-песчаная смесь С4 с фр. 0-80 М-800 по ГОСТ 25607-2009, 38 толщиной слоя 0,15 м;

-Дополнительный слой основания – песок мелкий Кф>1,5 м/сут, ГОСТ 8736-2014, толщиной слоя 0,20 м;

-Прослойка из тканного геотекстиля Ультростаб 400/100.

Геотекстиль Ультростаб 400/100.

Для предотвращения поступления грунтовых и дождевых вод в рабочий слой грунта, уменьшения толщины слоя покрытия из песка и предотвращения его проникновения в земляной грунт основания дороги проектной документацией применена укладка тканого геотекстиля. Укладку геотекстиля выполняют на выровненном и уплотненном слое грунта путем раскладки рулона с периодическим выравниванием полотна и легким его натяжением без образования складок. Перекрытие полотен по ширине не менее 30 см. Крепление полотен геотекстиля производится анкерами из металлической проволоки в виде П-образных и Г-образных скоб. Крепление производят с периодическим выравниванием полотна с небольшим продольным натяжением через 10-15м. В местах перекрытия рулонов устанавливаются 4 анкера по ширине, в других местах-3 анкера. Геотекстиль укладывается на ширину слоя покрытия с запасом не менее толщины слоя зернистого материала плюс 0.1 м в каждую сторону. Раскладку полотен производить вдоль оси земляного полотна. Отсыпку на уложенный геотекстиль песчаного материала выполняют от себя.

Основное условие устройства слоя – недопущение заезда построечного транспорта на открытую поверхность полотна, постепенное разравнивание отсыпанного материала основания. В процессе надвигки рекомендуется, по возможности, соблюдать минимальное расстояние по потоку между операциями по устройству слоя и раскатке рулонов (но не ближе 20 м) для обеспечения больших возможностей по натяжению. Материал покрытия должен быть отсыпан на геотекстиль в течение рабочей смены. Применение геотекстиля дает усиление слоев инертных строительных материалов с образованием дорожной или другой строительной конструкции с улучшенными механическими свойствами, что позволяет повысить эксплуатационную надежность и сроки службы дорожных одежд, уменьшить расход традиционных дорожно-строительных материалов. При этом решаются следующие задачи: сокращение толщины песчаного покрытия; увеличение сроков службы покрытия за счет повышения прочности основания; создание условий, исключающих перемешивание материалов между земляным грунтом и слоем песчаного основания.

Пересечения и примыкания.

Примыкания устраиваются простейшего типа в одном уровне. Конструкция их принята применительно к типовому проекту серии 503-0-51.89 «Пересечения и примыкания автомобильных дорог в одном уровне» с учетом требований СП 234.1326000.2015 и СП 42.13330.2011 «Градостроительство. Планировка в застройках городских и сельских поселений. Актуализированная редакция СНиП 2.07.01-89*».

Всего запроектировано: примыканий - 2 шт.; съезды – 1 шт. Радиусы закруглений приняты от 6 до 10 м. Дорожная одежда на примыканиях принята по типу основной проезжей части.

Обустройство дороги, организация и безопасность движения.

Для обеспечения безопасности движения и информирования водителей об условиях и особенностях движения на участке автомобильной дороги предусмотрены дорожные знаки, расстановка которых принята согласно ГОСТ Р 52289-2019 «Технические средства организации дорожного движения».

6.2) Проектом обеспечения сохранности:

-введены особенности проведения работ в условиях непосредственной близости от объекта культурного наследия;

-предусмотрена оценка соответствия проводимых работ требованиям законодательства в области государственной охраны объектов культурного наследия; оценка воздействия на конструктивные и другие характеристики

надежности и безопасности объекта культурного наследия; оценка вероятности повреждения объекта культурного наследия;

-выполнены выводы;

-предложены меры по обеспечению сохранности объекта культурного наследия.

6.3) В порядке исследования достоверности выводов проведен анализ на соответствие предполагаемых работ ограничениям, направленным на обеспечение безусловной безопасности объекта культурного наследия.

Таблица 4 «Безопасность предмета охраны»	
Описание предмета охраны объекта культурного наследия	Оценка воздействия при проведении СМР
Градостроительные характеристики объекта: местоположение в структуре Слобода Пригородная Щигровского района Курской области.	Характер и объем выполняемых работ, их технологические решения позволяют выполнить однозначный вывод об обеспечении сохранности компонента предмета охраны «Градостроительные характеристики объекта». Предмет охраны сохраняется без принятия специальных мер
Мемориальное значение объекта: причастность к событиям Великой Отечественной Войны 1941-1945 гг.	Характер и объем выполняемых работ, их технологические решения позволяют выполнить однозначный вывод об обеспечении сохранности компонента предмета охраны «Мемориальное значение объекта». Предмет охраны сохраняется без принятия специальных мер
Объемно-пространственные характеристики объекта: вертикальный постамент, на котором возвышается скульптура женщины; на постаменте размещена мемориальная табличка; наклонный постамент с мемориальной плитой,	Характер и объем выполняемых работ, их технологические решения позволяют выполнить вывод о рисках возникновения дополнительных деформаций конструкций объекта культурного наследия при проведении

<p>расположенный перед памятником с надписью: «Здесь покоятся останки узников концлагеря перезахороненные в 1965-1995 г.г.»</p>	<p>строительно-монтажных работ. Для обеспечения сохранности компонента предмета охраны «Объемно-пространственные характеристики объекта» требуется принятие мер по обеспечению сохранности объекта культурного наследия</p>
<p>Конструктивные характеристики объекта: материал: кирпич, гипс, бетон (уточняется по результатам дополнительных изыскательских работ).</p>	<p>Характер и объем выполняемых работ, их технологические решения позволяют выполнить вывод о рисках возникновения дополнительных деформаций конструкций объекта культурного наследия при проведении строительно-монтажных работ. Для обеспечения сохранности компонента предмета охраны «Конструктивные характеристики объекта» требуется принятие мер по обеспечению сохранности объекта культурного наследия</p>
<p>Пространственно-планировочные характеристики объекта: отдельно стоящий памятник располагается на территории прямоугольной формы, огражденной по всему периметру оградой; перед памятником находится наклонный постамент.</p>	<p>Характер и объем выполняемых работ, их технологические решения позволяют выполнить однозначный вывод об обеспечении сохранности компонента предмета охраны «Г Пространственно-планировочные характеристики объекта». Предмет охраны сохраняется без принятия специальных мер</p>

<p>Таблица 5 «Соблюдение режима использования земель в границах территории»</p>	
<p>Описание правового режима использования земельного участка</p>	<p>Оценка воздействия при проведении СМР</p>

в границах территории объекта культурного наследия	
Р А З Р Е Ш А Е Т С Я	
Проведение работ по сохранению объекта культурного наследия	Проектом не предусмотрено проведение работ по сохранению объекта культурного наследия в границах установленной границы территории. Режим использования земельного участка в границах территории объекта культурного наследия соблюдается.
Проведение работ по обеспечению функционирования объекта культурного наследия, не нарушающих целостности его территории	Проектом не предусмотрено проведение работ по обеспечению функционирования объекта культурного наследия в границах его территории. Режим использования земельного участка в границах территории объекта культурного наследия соблюдается.
Проведение земляных, землеустроительных, хозяйственных мероприятий и работ без нарушения параметров и особенностей, и не создающих угрозы повреждения, разрушения или уничтожения объекта культурного наследия	Проектом не предусмотрено проведение земляных, землеустроительных, хозяйственных мероприятий и работ в границах установленной границы территории. Режим использования земельного участка в границах территории объекта культурного наследия соблюдается.
З А П Р Е Щ А Е Т С Я	
Строительство объектов капитального строительства	Проектом не предусмотрено строительство объектов капитального строительства в границах установленной границы территории.

	Режим использования земельного участка в границах территории объекта культурного наследия соблюдается.
Любая хозяйственная деятельность, которая может привести к разрушению объекта культурного наследия, нарушению его физической сохранности, а также искажению внешнего облика, элементов, изменению характерных взаимосвязей с окружением и условий восприятия объекта культурного наследия	Проектом не предусмотрена хозяйственная деятельность в границах установленной границы территории, которая может привести к разрушению объекта культурного наследия, нарушению его физической сохранности, а также искажению внешнего облика, элементов, изменению характерных взаимосвязей с окружением и условий восприятия объекта культурного наследия. Режим использования земельного участка в границах территории объекта культурного наследия соблюдается.
Прокладка наземных инженерных коммуникаций, в том числе воздушных линий электропередач, кроме временных, необходимых для проведения ремонтно-реставрационных работ	Проектом не предусмотрена прокладка наземных инженерных коммуникаций в границах установленной границы территории. Режим использования земельного участка в границах территории объекта культурного наследия соблюдается.
Динамическое воздействие, создающее разрушающие вибрационные нагрузки	Проектом не предусмотрено динамическое воздействие, создающее разрушающие вибрационные нагрузки, в границах установленной границы территории. Режим использования земельного участка в границах территории

	объекта культурного наследия соблюдается.
Складирование материалов (конструкций) и мусора	Проектом не предусмотрено складирование материалов (конструкций) и мусора в границах установленной границы территории. Режим использования земельного участка в границах территории объекта культурного наследия соблюдается.
Складирование твердых бытовых отходов	Проектом не предусмотрено складирование твердых бытовых отходов в границах установленной границы территории. Режим использования земельного участка в границах территории объекта культурного наследия соблюдается.

Таблица 6	
«Соблюдение режима использования земель в границах защитной зоны»	
Описание правового режима использования земель в границах защитной зоны объекта культурного наследия	Оценка воздействия при проведении СМР
ЗАПРЕЩАЕТСЯ	
Строительство объектов капитального строительства и их реконструкция, связанная с изменением их параметров (высоты, количества этажей, площади), за исключением строительства и реконструкции линейных объектов	Строительство объектов капитального строительства и их реконструкция, связанная с изменением их параметров (высоты, количества этажей, площади) не осуществляется в границах защитной зоны объекта культурного наследия. В границах защитной зоны осуществляется

	<p>реконструкция и строительство линейных объектов.</p> <p>Правовой режим использования земель в границах защитной зоны объекта культурного наследия соблюдается.</p>
--	---

Таблица 7	
«Соблюдение требований статьи 5.1 Федерального закона «Об объектах культурного наследия»	
Описание требований статьи 5.1 Федерального закона «Об объектах культурного наследия»	Оценка воздействия при проведении СМР
ЗАПРЕЩАЕТСЯ	
<p>Строительство объектов капитального строительства и увеличение объемно-пространственных характеристик, существующих на территории памятника объектов капитального строительства</p>	<p>Проектом не предусмотрено строительство объектов капитального строительства и увеличение объемно-пространственных характеристик, существующих на территории памятника объектов капитального строительства.</p> <p>Требования статьи 5.1 Федерального закона «Об объектах культурного наследия» соблюдаются</p>
<p>Проведение земляных, строительных, мелиоративных и иных работ, за исключением работ по сохранению объекта культурного наследия или его отдельных элементов, сохранению историко-градостроительной или природной среды объекта культурного наследия</p>	<p>Проектом не предусмотрено проведение земляных, строительных, мелиоративных и иных работ на территории объекта культурного наследия.</p> <p>Требования статьи 5.1 Федерального закона «Об объектах культурного наследия» соблюдаются</p>
РАЗРЕШАЕТСЯ	

<p>Ведение хозяйственной деятельности, не противоречащей требованиям обеспечения сохранности объекта культурного наследия и позволяющей обеспечить функционирование объекта культурного наследия в современных условиях</p>	<p>Проектом не предусмотрено ведение хозяйственной деятельности в границах территории объекта культурного наследия. Требования статьи 5.1 Федерального закона «Об объектах культурного наследия» соблюдаются</p>
---	--

Вывод по п. 6.3.

Проведен анализ воздействия с применением правовых (охранных) документов. Анализ позволил прояснить представления о возможных рисках причинения вреда сохранности объекту культурного наследия, его предмету охраны при производстве СМР. Анализ воздействия осуществлялся путем сопоставления требований режимов (ограничений) и характера запланированных работ:

-требования статьи 5.1 Федерального закона от 25.06.2002 № 73-ФЗ «Об объектах культурного наследия (памятниках истории и культуры) народов Российской Федерации»;

-режим использования территории объекта культурного наследия;

-предмет охраны объекта культурного наследия;

-режим использования земли в границах защитной зоны.

Анализ воздействия позволил удостовериться в исключении рисков причинения вреда сохранности объекта культурного наследия регионального значения «Братская могила военнопленных и мирных жителей, расстрелянных фашистскими захватчиками в 1942 г.», 1942 г. (Курская область, Щигровский район, Слобода Пригородняя (Пригородненский с/с), его предмета охраны:

-требования статьи 5.1 Федерального закона от 25.06.2002 № 73-ФЗ «Об объектах культурного наследия (памятниках истории и культуры) народов Российской Федерации» - соблюдаются;

-режим использования территории объекта культурного наследия - соблюдается;

-предмет охраны объекта культурного наследия - сохраняется (материальная и духовная основы);

-режим использования земли в границах защитной зоны - соблюдается.

Изученный характер выполнения работ по реализации проекта, позволяют автору Проекта обеспечения сохранности однозначно констатировать, что проводимые работы:

- не противоречат требованиям Федерального закона от 25.06.2002 № 73-ФЗ «Об объектах культурного наследия (памятниках истории и культуры) народов Российской Федерации»;

- не влекут разрушения и причинения вреда объекту культурного наследия.

7) Меры по обеспечению сохранности.

Автор Проекта обеспечения сохранности, руководствуясь принципом безопасности объекта культурного наследия регионального значения «Братская могила военнопленных и мирных жителей, расстрелянных фашистскими захватчиками в 1942 г.», 1942 г. (Курская область, Щигровский район, Слобода Пригородная (Пригородненский с/с) при любой намечаемой деятельности, предлагает в качестве мер по обеспечению его сохранности принять требование о:

- проведении мониторинга технического состояния объекта культурного наследия;

- инструктаже персонала, занятого непосредственно реализацией проекта.

Эксперт считает такое предложение обоснованным и поддерживает его.

7.1) Так, согласно ГОСТ Р 56198-2014 «Мониторинг технического состояния объектов культурного наследия. Недвижимые памятники. Общие требования (Переиздание)», предусмотрен режим мониторинга штатный (режим мониторинга, проводимого в период нормального (штатного) режима эксплуатации) и режим мониторинга срочный (режим мониторинга, проводимого в случае оказания на объект неординарных природных или техногенных воздействий).

Автор проекта обеспечения сохранности предлагает применить режим мониторинга штатный.

При выполнении мониторинга в штатном режиме в соответствии с поставленными задачами, особенностями объекта и природными условиями в общем случае приводятся данные, характеризующие:

- ландшафтно-климатические условия территории;

- инженерно-геологические условия;

- состояние конструкций;

- эксплуатационные условия;

- экологические условия и санитарно-гигиеническое состояние помещений и прилегающей территории.

В случае необходимости, при соответствующем обосновании, могут проводиться наблюдения за изменениями других характеристик объекта. Состав и объем работ в каждом конкретном случае определяются техническим заданием заказчика, в зависимости от задач мониторинга и характерных особенностей объекта.

Учитывая, что на сопряженной территории осуществляются СМР по реконструкции дорожного полотна с использованием техники и машин, обязательным условием мер по обеспечению сохранности является постоянное присутствие (в течение рабочего дня (рабочего времени) представителя организации, осуществляющей мониторинг технического состояния объекта культурного наследия, на территории объекта культурного наследия.

7.2) Так, инструктаж позволит обеспечить осведомленность рабочих и ИТР, включая временно прибывающих на территории представителей вспомогательных служб, о расположении в непосредственной близости со строительной площадкой объекта культурного наследия и о юридической ответственности за причинение ему вреда.

МЕРЫ ПО ОБЕСПЕЧЕНИЮ СОХРАННОСТИ ОБЪЕКТА КУЛЬТУРНОГО НАСЛЕДИЯ

Мерами по обеспечению сохранности объекта культурного наследия регионального значения «Братская могила военнопленных и мирных жителей, расстрелянных фашистскими захватчиками в 1942 г.», 1942 г. (Курская область, Щигровский район, Слобода Пригородня (Пригородненский с/с), включенного в единый государственный реестр объектов культурного наследия (памятников истории и культуры) народов Российской Федерации, в процессе строительно-монтажных работ при строительстве проезда по сл. Пригородня Пригородненского сельсовета Щигровского района Курской области:

1) Осуществление мониторинга технического состояния объекта культурного наследия регионального значения «Братская могила военнопленных и мирных жителей, расстрелянных фашистскими захватчиками в 1942 г.», 1942 г. (Курская область, Щигровский район, Слобода Пригородня (Пригородненский с/с) согласно ГОСТ Р 56198-2014 «Мониторинг технического состояния объектов культурного наследия. Недвижимые памятники. Общие требования (Переиздание)» с режимом мониторинга «штатный» с обязательным присутствием в течение рабочего дня (рабочего времени) представителя организации, осуществляющей мониторинг

технического состояния объекта культурного наследия, на территории объекта культурного наследия;

2) Осуществление инструктажа рабочих и ИТР, занятых на производстве строительно-монтажных работ при строительстве проезда по сл. Пригородняя Пригородненского сельсовета Щигровского района Курской области, включая временно прибывающих на территории представителей вспомогательных служб:

-о расположении в непосредственной близости со строительной площадкой объекта культурного наследия регионального значения «Братская могила военнопленных и мирных жителей, расстрелянных фашистскими захватчиками в 1942 г.», 1942 г. (Курская область, Щигровский район, Слобода Пригородняя (Пригородненский с/с);

-об уголовной, административной и юридической (гражданской) ответственности за причинение вреда объекту культурного наследия регионального значения «Братская могила военнопленных и мирных жителей, расстрелянных фашистскими захватчиками в 1942 г.», 1942 г. (Курская область, Щигровский район, Слобода Пригородняя (Пригородненский с/с).

ПЕРЕЧЕНЬ ДОКУМЕНТОВ И МАТЕРИАЛОВ, СОБРАННЫХ И ПОЛУЧЕННЫХ ПРИ ПРОВЕДЕНИИ ЭКСПЕРТИЗЫ, А ТАКЖЕ ИСПОЛЬЗОВАННОЙ ДЛЯ НЕЕ СПЕЦИАЛЬНОЙ, ТЕХНИЧЕСКОЙ И СПРАВОЧНОЙ ЛИТЕРАТУРЫ

1. ГОСТ Р 55528-2013 «Состав и содержание научно-проектной документации по сохранению объектов культурного наследия (памятники истории и культуры). Общие требования»;

2. ГОСТ Р 55567-2013 «Порядок организации и ведения инженерно-технических исследований на объектах культурного наследия. Памятники истории и культуры. Общие требования»;

3. СП 325.1325800.2017 «Здания и сооружения. Правила производства работ при демонтаже и утилизации (с Изменением № 1)»;

4. Свод правил СП 45.13330.2017 «СНиП 3.02.01-87 Земляные сооружения, основания и фундаменты»;

5. Свод правил СП 246.1325800.2016 «Положение об авторском надзоре за строительством зданий и сооружений»;

6. ГОСТ Р 56198-2014 «Мониторинг технического состояния объектов культурного наследия. Недвижимые памятники»;

7. СТО 43.12.12 Производство земляных работ по устройству котлованов

под фундаменты механизированным способом;

8. ГОСТ Р 21.101-2020 «Система проектной документации для строительства. Основные требования к проектной и рабочей документации»;

9. Разводовский Д.Е., Шулятьев О.А, Никифорова Н.С. «Оценка влияния нового строительства и мероприятия по защите существующих зданий и сооружений. Строительство подземных сооружений»;

10. Сотников Б.Е. (сост.) Архитектурно-историческая среда. Учебное пособие - Ульяновск: УлГТУ, 2010. - 208 с;

11. Архитектурно-историческая среда / О.И. Пруцын, Б. Рымашевский, В. Борусевич; под ред. О.И. Пруцына. - Совмест. изд. СССР-ПНР. - М.: Стройиздат, 1990. - 408 с.;

12. Мартынов А.Ф. Охрана памятников истории и культуры как необходимое условие обеспечения конституционного права граждан на доступ к культурным ценностям // Сборник материалов Конкурса научно-исследовательских работ и Конкурса грантов на проведение научно-исследовательской работы студентов Ивановского филиала РАНХиГС. – 2021. – с. 56-66.;

13. Мартынов А.Ф. Правовые аспекты и последствия установления предмета охраны памятника истории и культуры // Сборник работ молодых ученых Ивановского филиала РАНХиГС при Президенте РФ «Актуальные вопросы публичного управления-2020». – 2021. – с. 111-117.;

14. Мартынов А. Ф. Мировая и отечественная культура. Памятники истории и культуры. Сравнительный анализ национальных законодательных актов России и Италии в сфере сохранения недвижимого культурного наследия // Интеллигенция и мир. 2022. № 3. С. 155-182.;

15. «Принципы Валлетты по сохранению и управлению историческими городами и урбанизированными территориями»⁹ (ИКОМОС¹⁰. 2011);

16. «Квебекская декларация о сохранении духа места» (ИКОМОС. Квебек. 2008);

17. «Хартия по охране исторических городов и урбанизированных территорий»¹¹ (ИКОМОС. Вашингтон. 1987).

⁹Принципы Валлетты по сохранению и управлению историческими городами и урбанизированными территориями [The Valletta Principles for the Safeguarding and Management of Historic Cities, Towns and Urban Areas]. Электронный ресурс: https://www.icomos.org/charters/RUSS_Valletta_principles.pdf. Дата обращения 03.06.2023.

¹⁰Национальный комитет Международного совета по охране памятников и достопримечательных мест (ИКОМОС). Электронный ресурс: <http://unesco.ru/activity/icomos/>. Дата обращения 03.06.2023.

¹¹Вашингтонская хартия 1987 года (ИКОМОС). Электронный ресурс: http://icomos.org.ru/images/docs/1987_Mezhdunarodnaya%20hartiya%20po%20ohrane%20gorodov.pdf. Дата обращения 03.06.2023.

ОБОСНОВАНИЯ ВЫВОДА ГОСУДАРСТВЕННОЙ ИСТОРИКО-КУЛЬТУРНОЙ ЭКСПЕРТИЗЫ

1) Эксперт государственной историко-культурной экспертизы:

-изучил проектную документацию «Обеспечение сохранности объекта культурного наследия регионального значения «Братская могила военнопленных и мирных жителей, расстрелянных фашистскими захватчиками в 1942 г.», 1942 г., расположенного по адресу: Курская область, Щигровский район, Слобода Пригородняя (Пригородненский с/с) находящегося вблизи проведения строительно-монтажных работ при строительстве проезда по сл. Пригородняя Пригородненского сельсовета Щигровского района Курской области. Том 9» (0144200001822000125-ОСОКН);

-изучил состояние объекта культурного наследия регионального значения «Братская могила военнопленных и мирных жителей, расстрелянных фашистскими захватчиками в 1942 г.», 1942 г. (Курская область, Щигровский район, Слобода Пригородняя (Пригородненский с/с) и правовые инструменты его защиты;

-исследовал методы оценки воздействия, заключения и выводы, предложенные в Проекте обеспечения сохранности.

2) Эксперт государственной историко-культурной экспертизы соглашается с решениями Проекта обеспечения сохранности и мотивирует вывод тем, что строительно-монтажные работы при строительстве проезда по сл. Пригородняя Пригородненского сельсовета Щигровского района Курской области, представляют собой разумный и адекватный фактическим обстоятельствам набор технологических и конструктивных решений.

3) Характер работ и применяемые технологические решения строительно-монтажные работы при строительстве проезда по сл. Пригородняя Пригородненского сельсовета Щигровского района Курской области, исключают прямое или косвенное воздействие на особенности объекта культурного наследия, их ценностные характеристики и физическую сохранность. Гарантией безопасности являются предложенные меры по обеспечению его сохранности.

4) Проект обеспечения сохранности содержит:

-достаточный анализ проектной документации, а также документации в сфере охраны объектов культурного наследия, позволяющей считать выводы обоснованными и достоверными;

-меры по обеспечению сохранности, позволяющие создать дополнительные гарантии сохранности объекту культурного наследия, его

конструкциям и территории;

5) Строительно-монтажные работы при строительстве проезда по сл. Пригородняя Пригородненского сельсовета Щигровского района Курской области соотносятся с требованиями и ограничениями, предусмотренными нормативными правовыми актами в сфере охраны объектов культурного наследия.

6) Проект обеспечения сохранности рекомендован экспертом государственной историко-культурной экспертизы для согласования органом охраны памятников истории и культуры.

ВЫВОД ГОСУДАРСТВЕННОЙ ИСТОРИКО-КУЛЬТУРНОЙ ЭКСПЕРТИЗЫ

При реализации мер по обеспечению сохранности объекта культурного наследия регионального значения «Братская могила военнопленных и мирных жителей, расстрелянных фашистскими захватчиками в 1942 г.», 1942 г. (Курская область, Щигровский район, Слобода Пригородняя (Пригородненский с/с), включенного в единый государственный реестр объектов культурного наследия (памятников истории и культуры) народов Российской Федерации, в процессе строительно-монтажных работ при строительстве проезда по сл. Пригородняя Пригородненского сельсовета Щигровского района Курской области:

1) Осуществление мониторинга технического состояния объекта культурного наследия регионального значения «Братская могила военнопленных и мирных жителей, расстрелянных фашистскими захватчиками в 1942 г.», 1942 г. (Курская область, Щигровский район, Слобода Пригородняя (Пригородненский с/с) согласно ГОСТ Р 56198-2014 «Мониторинг технического состояния объектов культурного наследия. Недвижимые памятники. Общие требования (Переиздание)» с режимом мониторинга «штатный» с обязательным присутствием в течение рабочего дня (рабочего времени) представителя организации, осуществляющей мониторинг технического состояния объекта культурного наследия, на территории объекта культурного наследия;

2) Осуществление инструктажа рабочих и ИТР, занятых на производстве строительно-монтажных работ при строительстве проезда по сл. Пригородняя Пригородненского сельсовета Щигровского района Курской области, включая временно прибывающих на территории представителей вспомогательных служб:

-о расположении в непосредственной близости со строительной площадкой объекта культурного наследия регионального значения «Братская могила военнопленных и мирных жителей, расстрелянных фашистскими захватчиками в 1942 г.», 1942 г. (Курская область, Щигровский район, Слобода Пригородня (Пригородненский с/с);

-об уголовной, административной и юридической (гражданской) ответственности за причинение вреда объекту культурного наследия регионального значения «Братская могила военнопленных и мирных жителей, расстрелянных фашистскими захватчиками в 1942 г.», 1942 г. (Курская область, Щигровский район, Слобода Пригородня (Пригородненский с/с),

сохранность объекта культурного наследия обеспечивается (положительное заключение).

ПЕРЕЧЕНЬ ПРИЛОЖЕНИЙ К ЗАКЛЮЧЕНИЮ ГОСУДАРСТВЕННОЙ ИСТОРИКО- КУЛЬТУРНОЙ ЭКСПЕРТИЗЫ

1) Приказ Комитета по охране объектов культурного наследия Курской области от 22.04.2022 № 05.4-08/453 «Об утверждении границ и режима использования территории объекта культурного наследия регионального значения «Братская могила военнопленных и мирных жителей, расстрелянных фашистскими захватчиками в 1942 г.», 1942 г., расположенного по адресу: Курская область, Щигровский район, Слобода Пригородня (Пригородненский с/с)»;

2) Приказ Комитета по охране объектов культурного наследия Курской области от 22.04.2022 № 05.4-08/459 «Об утверждении графического описания местоположения границ защитной зоны объекта культурного наследия регионального значения «Братская могила военнопленных и мирных жителей, расстрелянных фашистскими захватчиками в 1942 г.», 1942 г. (Курская область, Щигровский район, Слобода Пригородня (Пригородненский с/с)»

3) Приказ Комитета по охране объектов культурного наследия Курской области от 08.12.2022 № 05.4-08/1355 «Об утверждении предмета охраны объекта культурного наследия регионального значения «Братская могила военнопленных и мирных жителей, расстрелянных фашистскими захватчиками в 1942 г.», 1942 г. (Курская область, Щигровский район, Слобода Пригородня (Пригородненский с/с)».

**ДАТА ОФОРМЛЕНИЯ ЗАКЛЮЧЕНИЯ ЭКСПЕРТИЗЫ,
ЯВЛЯЮЩАЯСЯ ДАТОЙ ЕГО ПОДПИСАНИЯ ЭКСПЕРТОМ,
ИНДИВИДУАЛЬНО ПРОВОДИВШИМ ЭКСПЕРТИЗУ, ИЛИ ЧЛЕНАМИ
ЭКСПЕРТНОЙ КОМИССИЕЙ**

Дата оформления заключения экспертизы, являющаяся датой его подписания экспертом, индивидуально проводившим экспертизу, или членами экспертной комиссией: 16 июня 2023 года.

ЗАКЛЮЧИТЕЛЬНЫЕ ПОЛОЖЕНИЯ

1. Учитывая состояние объекта культурного наследия регионального значения «Братская могила военнопленных и мирных жителей, расстрелянных фашистскими захватчиками в 1942 г.», 1942 г. (Курская область, Щигровский район, Слобода Пригородная (Пригородненский с/с), эксперт рекомендует органу местного самоуправления, в собственности которого находится объект культурного наследия, в срочном порядке организовать работу по сохранению объекта культурного наследия в порядке статьи 45 Федерального закона «Об объектах культурного наследия».

2. Настоящий акт государственной историко-культурной экспертизы подписан квалифицированной электронной подписью эксперта.

3. Акт государственной историко-культурной экспертизы составлен на 55 листах.

**ЭКСПЕРТ ГОСУДАРСТВЕННОЙ
ИСТОРИКО-КУЛЬТУРНОЙ ЭКСПЕРТИЗЫ**

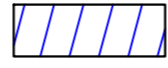
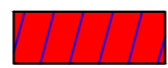
А.Ф. МАРТЫНОВ

Существующий подземный газопровод

ВНИМАНИЕ!
Перед началом земляных и планировочных работ вызвать представителей организаций, эксплуатирующих инженерные коммуникации

Проектируемая резервная труба

Объект культурного наследия регионального значения «Братская могила военнопленных и мирных жителей, расстрелянных фашистскими захватчиками в 1942 г.», 1942 г.

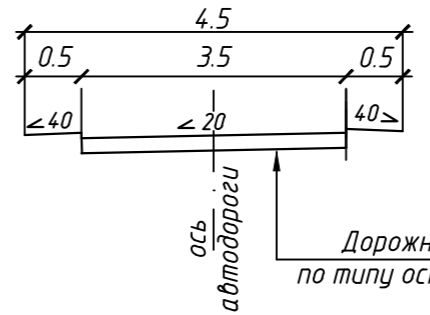


Объект культурного наследия регионального значения "Братская могила военнопленных и мирных жителей, расстрелянных фашистскими захватчиками в 1942 г.", 1942 г.

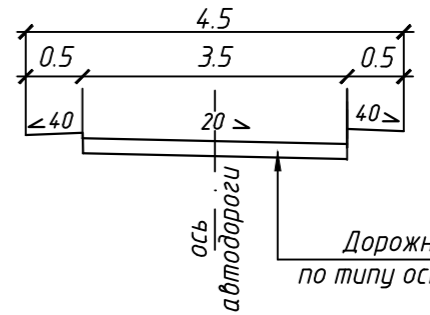
Территория объекта культурного наследия регионального значения, (Приказ Комитета по охране объектов культурного наследия Курской области от 22.04.2022 №05.4-08/453 "Об утверждении границ и режима использования территории объекта культурного наследия регионального значения "Братская могила военнопленных и мирных жителей, расстрелянных фашистскими захватчиками в 1942 г.", 1942 г., расположенного по адресу: Курская область, Щигровский район, Слобода Пригородняя (Пригородненский с/с)")

Граница территории защитной зоны объекта культурного наследия регионального значения «Братская могила военнопленных и мирных жителей, расстрелянных фашистскими захватчиками в 1942 г.», 1942 г.

Разрез I-I



Разрез II-II



Условные обозначения

- Ось проектируемой автодороги
- Установка бортового камня БР 100x30x15
- Обочина проектируемой автодороги
- Обозначение характерной поворотной точки
- Полоса отвода автомобильной дороги
- 46:28:150101 Номер кадастрового квартала
- :471 Кадастровый номер земельного участка

Ст. футляр Ø325x6,0 мм ГОСТ 10704-91
38 м (открытым способом)

Установить разъемный стеклопластиковый защитный футляр ЗФГТ-200 на сущ. распред. подземный газопровод низкого давления Ø89, L=10,6м

Граница территории объекта культурного наследия регионального значения «Братская могила военнопленных и мирных жителей, расстрелянных фашистскими захватчиками в 1942 г.», 1942 г.

					014.4.200001822000125-ОКН				
					Проезд по сл. Пригородняя Пригородненского сельсовета Щигровского района Курской области (Обеспечение сохранности объекта культурного наследия)				
Изм.	Кол.уч.	Лист	№ док.	Подпись	Дата	Автомобильная дорога	Стадия	Лист	Листов
Разработал	Смирнова			<i>Смирнова</i>	10.22		П	1	
Проверил	Широков			<i>Широков</i>	10.22				
Н. контр.	Симонов			<i>Симонов</i>	10.22				
ГИП	Фатеев			<i>Фатеев</i>	10.22				
ГАП	Зеленская			<i>Зеленская</i>	10.22	План полосы отвода	ИП "Симонов Р.В."		

Согласовано

Взам. инв. №	
Подп. и дата	
Инв. № подл.	



АДМИНИСТРАЦИЯ КУРСКОЙ ОБЛАСТИ

КОМИТЕТ ПО ОХРАНЕ ОБЪЕКТОВ КУЛЬТУРНОГО НАСЛЕДИЯ КУРСКОЙ ОБЛАСТИ

П Р И К А З

от 22.04.2022

№ 05.4-08/459

г. Курск

Об утверждении графического описания местоположения границ защитной зоны объекта культурного наследия регионального значения «Братская могила военнопленных и мирных жителей, расстрелянных фашистскими захватчиками в 1942 г.», 1942 г. (Курская область, Щигровский район, Слобода Пригородняя (Пригородненский с/с))

В соответствии со статьями 20.2, 34.1 Федерального закона от 25 июня 2002 года № 73-ФЗ «Об объектах культурного наследия (памятниках истории и культуры) народов Российской Федерации», Положением о комитете по охране объектов культурного наследия Курской области, утвержденным постановлением Губернатора Курской области от 15.09.2020 № 274-пг, ПРИКАЗЫВАЮ:

1. Утвердить прилагаемые:

графическое описание местоположения границ защитной зоны объекта культурного наследия регионального значения «Братская могила военнопленных и мирных жителей, расстрелянных фашистскими захватчиками в 1942 г.», 1942 г., с перечнем координат характерных точек этих границ в системе координат, установленной для ведения Единого государственного реестра недвижимости;

режим использования земель в границах защитной зоны объекта культурного наследия регионального значения «Братская могила военнопленных и мирных жителей, расстрелянных фашистскими захватчиками в 1942 г.», 1942 г.

2. Признать утратившим силу приказ комитета по охране объектов культурного наследия Курской области от 09.08.2021 № 01.1-08/331 «Об

утверждении графического описания местоположения границ защитной зоны объекта культурного наследия регионального значения «Братская могила военнопленных и мирных жителей, расстрелянных фашистскими захватчиками в 1942 г.», 1942 г. (Курская область, Щигровский район, Слобода Пригородняя (Пригородненский с/с)).

Председатель комитета

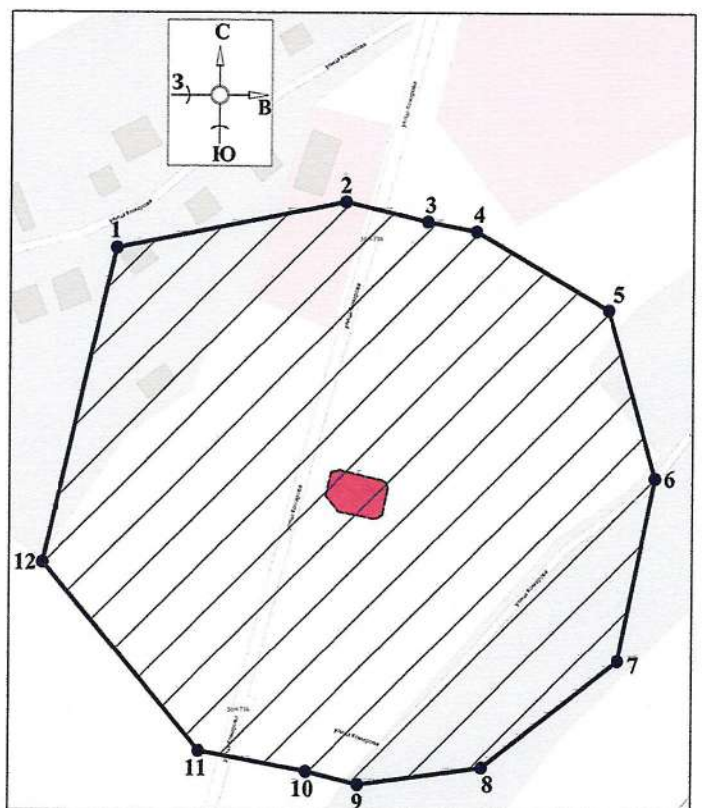


И.А. Мусьял

УТВЕРЖДЕНО
приказом комитета по охране объектов
культурного наследия Курской области
от 22.04.2022 № 05.4-08/459





**Графическое описание местоположения границ защитной зоны
объекта культурного наследия регионального значения «Братская
могила военнопленных и мирных жителей, расстрелянных
фашистскими захватчиками в 1942 г.», 1942 г., расположенного по
адресу: Курская область, Щигровский район, Слобода Пригородняя
(Пригородненский с/с), с перечнем координат характерных точек этих
границ в системе координат, установленной для ведения Единого
государственного реестра недвижимости**

1. Графическое описание границ защитной зоны объекта культурного наследия регионального значения «Братская могила военнопленных и мирных жителей, расстрелянных фашистскими захватчиками в 1942 г.», 1942 г.



Масштаб 1:1000

Используемые условные знаки и обозначения:

-  - объект культурного наследия
-  - границы территории защитной зоны объекта культурного наследия
-  - предлагаемые границы территории объекта культурного наследия
-  **1** - обозначение характерной (поворотной) точки

2. Координаты характерных (поворотных) точек границ защитной зоны объекта культурного наследия регионального значения «Братская могила военнопленных и мирных жителей, расстрелянных фашистскими захватчиками в 1942 г.», 1942 г. (S = 40441 кв. м. ± 70 кв. м.)

Сведения о местоположении границ объекта			
Координаты характерных (поворотных) точек в системе координат МСК-46			
Метод определения координат – метод спутниковых геодезических измерений (определений)			
Средняя квадратическая погрешность положения характерной точки (Mt), м = 0,10			
Сведения о характерных точках границ объекта			
Обозначение характерных точек границ	Координаты, м		Описание закрепления точки
	X	Y	
1	436019,93	1348595,12	-
2	436037,80	1348683,26	-
3	436030,26	1348714,70	-
4	436026,52	1348733,46	-
5	435996,54	1348784,51	-
6	435932,68	1348802,61	-
7	435862,48	1348788,56	-
8	435821,80	1348736,43	-
9	435815,16	1348688,82	-
10	435820,06	1348668,80	-
11	435827,76	1348627,46	-
12	435899,70	1348567,04	-
1	436019,93	1348595,12	-

УТВЕРЖДЕН
приказом комитета по охране объектов
культурного наследия Курской области
от 22.04.2022 № 05.4-08/459

Режим использования земель в границах защитной зоны объекта культурного наследия регионального значения «Братская могила военнопленных и мирных жителей, расстрелянных фашистскими захватчиками в 1942 г.», 1942 г.

В границах защитной зоны объекта культурного наследия регионального значения «Братская могила военнопленных и мирных жителей, расстрелянных фашистскими захватчиками в 1942 г.», 1942 г., запрещается строительство объектов капитального строительства и их реконструкция, связанная с изменением их параметров (высоты, количества этажей, площади), за исключением строительства и реконструкции линейных объектов.



АДМИНИСТРАЦИЯ КУРСКОЙ ОБЛАСТИ

КОМИТЕТ ПО ОХРАНЕ ОБЪЕКТОВ КУЛЬТУРНОГО НАСЛЕДИЯ КУРСКОЙ ОБЛАСТИ

П Р И К А З

от 22.04.2022

№ 05,4-08/453

г. Курск

Об утверждении границ и режима использования территории объекта культурного наследия регионального значения «Братская могила военнопленных и мирных жителей, расстрелянных фашистскими захватчиками в 1942 г.», 1942 г., расположенного по адресу: Курская область, Щигровский район, Слобода Пригородняя (Пригородненский с/с)

В соответствии с Федеральным законом от 25 июня 2002 г. № 73-ФЗ «Об объектах культурного наследия (памятниках истории и культуры) народов Российской Федерации», Законом Курской области от 29 декабря 2005 г. № 120-ЗКО «Об объектах культурного наследия Курской области», пунктом 3.10 Положения о комитете по охране объектов культурного наследия Курской области, утвержденного постановлением Губернатора Курской области от 15.09.2020 № 274-пг, ПРИКАЗЫВАЮ:

1. Утвердить:

границы территории объекта культурного наследия регионального значения «Братская могила военнопленных и мирных жителей, расстрелянных фашистскими захватчиками в 1942 г.», 1942 г., расположенного по адресу: Курская область, Щигровский район, Слобода Пригородняя (Пригородненский с/с), согласно приложению № 1 к настоящему приказу;

режим использования территории объекта культурного наследия регионального значения «Братская могила военнопленных и мирных жителей, расстрелянных фашистскими захватчиками в 1942 г.», 1942 г., расположенного по адресу: Курская область, Щигровский район, Слобода

Пригородня (Пригородненский с/с), согласно приложению № 2 к настоящему приказу.

2. Контроль за исполнением настоящего приказа возложить на начальника отдела разрешительной документации и учета объектов культурного наследия комитета по охране объектов культурного наследия Курской области А.И. Куткову.

Председатель комитета



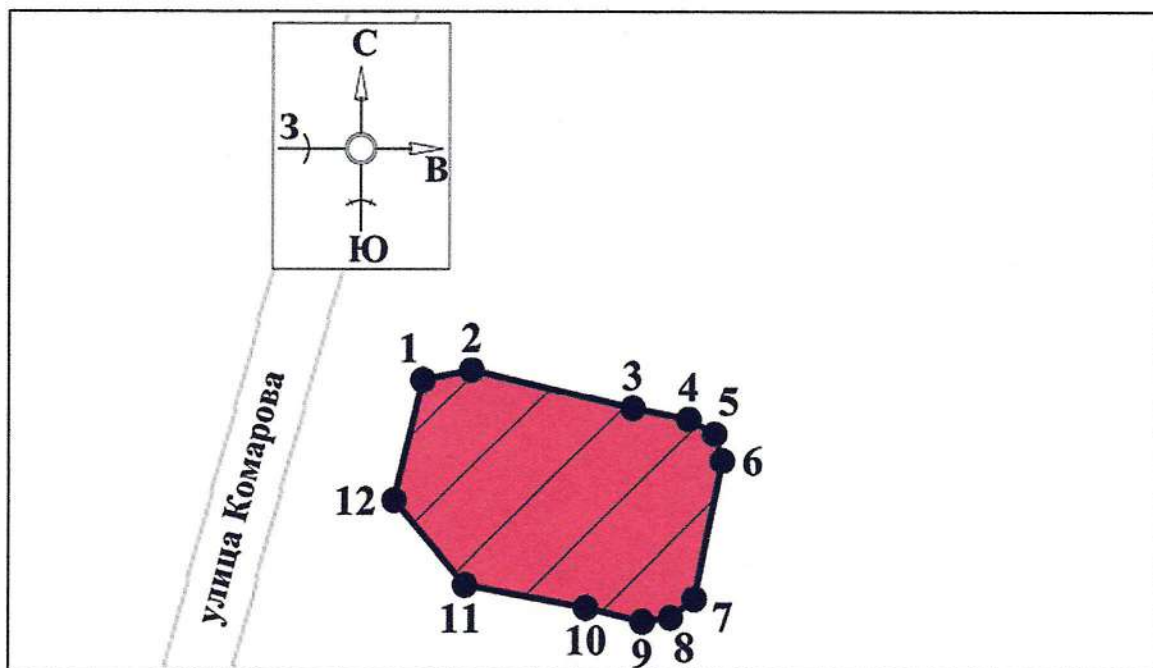
И.А. Мусьял

Приложение № 1
к приказу комитета по охране
объектов культурного наследия
Курской области
от 22.04.2022 № 05.4-08/453

Границы территории объекта культурного наследия регионального значения «Братская могила военнопленных и мирных жителей, расстрелянных фашистскими захватчиками в 1942 г.», 1942 г., расположенного по адресу: Курская область, Щигровский район, Слобода Пригородняя (Пригородненский с/с)

Прохождение границы		Описание прохождения границы
от точки	до точки	
1	2	3
1	2	На северо-восток – 3,62 м;
2	3	На юго-восток – 20,60 м;
3	4	
4	5	
5	6	
6	7	На юго-запад – 14,63 м;
7	8	
8	9	
9	10	На северо-запад – 21,33 м;
10	11	
11	12	
12	1	На северо-восток в исходную точку – 9,23 м.

Карта (схема) границ территории объекта культурного наследия регионального значения «Братская могила военнопленных и мирных жителей, расстрелянных фашистскими захватчиками в 1942 г.», 1942 г., расположенного по адресу: Курская область, Щигровский район, Слобода Пригородняя (Пригородненский с/с)



Масштаб 1:200

Используемые условные знаки и обозначения:



- объект культурного наследия



- границы территории объекта культурного наследия



●1 - обозначение характерной (поворотной) точки

Приложение к границам территории объекта культурного наследия регионального значения «Братская могила военнопленных и мирных жителей, расстрелянных фашистскими захватчиками в 1942 г.», 1942 г., расположенного по адресу: Курская область, Щигровский район, Слобода Пригородня (Пригородненский с/с)

Координаты характерных (поворотных) точек к карте (схеме) границ территории объекта культурного наследия регионального значения «Братская могила военнопленных и мирных жителей, расстрелянных фашистскими захватчиками в 1942 г.», 1942 г., расположенного по адресу: Курская область, Щигровский район, Слобода Пригородня (Пригородненский с/с)

Сведения о местоположении границ объекта			
Координаты характерных (поворотных) точек в системе координат МСК-46			
Метод определения координат – метод спутниковых геодезических измерений (определений)			
Средняя квадратическая погрешность положения характерной точки (Mt), м = 0,10			
Сведения о характерных точках границ объекта			
Обозначение характерных точек границ	Координаты, м		Описание закрепления точки
	X	Y	
1	435934,68	1348677,90	-
2	435935,40	1348681,45	-
3	435932,57	1348693,25	-
4	435931,75	1348697,36	-
5	435930,64	1348699,25	-
6	435928,63	1348699,82	-
7	435918,49	1348697,79	-
8	435917,14	1348696,06	-
9	435916,85	1348693,98	-
10	435917,86	1348689,85	-
11	435919,51	1348680,99	-
12	435925,69	1348675,80	-
1	435934,68	1348677,90	-

Приложение № 2
к приказу комитета по охране
объектов культурного наследия
Курской области
от 22.04.2022 № 05.4-08/453

**Режим
использования территории объекта культурного наследия
регионального значения «Братская могила военнопленных и мирных
жителей, расстрелянных фашистскими захватчиками в 1942 г.»,
1942 г., расположенного по адресу: Курская область, Щигровский
район, Слобода Пригородняя (Пригородненский с/с)**

На территории объекта культурного наследия регионального значения «Братская могила военнопленных и мирных жителей, расстрелянных фашистскими захватчиками в 1942 г.», 1942 г., расположенного по адресу: Курская область, Щигровский район, Слобода Пригородняя (Пригородненский с/с)

разрешается:

проведение работ по сохранению объекта культурного наследия;
проведение работ по обеспечению функционирования объекта культурного наследия, не нарушающих целостности его территории;
проведение земляных, землеустроительных, хозяйственных мероприятий и работ без нарушения параметров и особенностей, и не создающих угрозы повреждения, разрушения или уничтожения объекта культурного наследия;

запрещается:

строительство объектов капитального строительства;
любая хозяйственная деятельность, которая может привести к разрушению объекта культурного наследия, нарушению его физической сохранности, а также искажению внешнего облика, элементов, изменению характерных взаимосвязей с окружением и условий восприятия объекта культурного наследия;

прокладка наземных инженерных коммуникаций, в том числе воздушных линий электропередач, кроме временных, необходимых для проведения ремонтно-реставрационных работ;

динамическое воздействие, создающее разрушающие вибрационные нагрузки;

складирование материалов (конструкций) и мусора;
складирование твердых бытовых отходов.



АДМИНИСТРАЦИЯ КУРСКОЙ ОБЛАСТИ

КОМИТЕТ ПО ОХРАНЕ ОБЪЕКТОВ КУЛЬТУРНОГО НАСЛЕДИЯ КУРСКОЙ ОБЛАСТИ

П Р И К А З

от 08.12.2022

№ 05.4-08/1355

г. Курск

Об утверждении предмета охраны объекта культурного наследия регионального значения «Братская могила военнопленных и мирных жителей, расстрелянных фашистскими захватчиками в 1942 г.», 1942 г., расположенного по адресу: Курская область, Щигровский район, Слобода Пригородняя (Пригородненский с/с)

В соответствии с Федеральным законом от 25 июня 2002 года № 73-ФЗ «Об объектах культурного наследия (памятниках истории и культуры) народов Российской Федерации», Положением о комитете по охране объектов культурного наследия Курской области, утвержденным постановлением Губернатора Курской области от 15.09.2020 № 274-пг, ПРИКАЗЫВАЮ:

1. Утвердить прилагаемый предмет охраны объекта культурного наследия регионального значения «Братская могила военнопленных и мирных жителей, расстрелянных фашистскими захватчиками в 1942 г.», 1942 г., расположенного по адресу: Курская область, Щигровский район, Слобода Пригородняя (Пригородненский с/с).

2. Контроль за исполнением настоящего приказа возложить на начальника отдела разрешительной документации и учета объектов культурного наследия комитета по охране объектов культурного наследия Курской области А.И. Куткову.

3. Приказ вступает в силу со дня его подписания.

Председатель комитета

И.А. Мусьял

УТВЕРЖДЕН
приказом комитета по охране
объектов культурного наследия
Курской области
от 08.12.2022 № 05.4-08/1355

ПРЕДМЕТ ОХРАНЫ

объекта культурного наследия регионального значения «Братская могила военнопленных и мирных жителей, расстрелянных фашистскими захватчиками в 1942 г.», 1942 г., расположенного по адресу: Курская область, Щигровский район, Слобода Пригородняя (Пригородненский с/с)

Градостроительные характеристики объекта:

местоположение в структуре Слобода Пригородняя Щигровского района Курской области.

Мемориальное значение объекта:

причастность к событиям Великой Отечественной Войны 1941-1945 гг.

Объемно-пространственные характеристики объекта:

вертикальный постамент, на котором возвышается скульптура женщины; на постаменте размещена мемориальная табличка;
наклонный постамент с мемориальной плитой, расположенный перед памятником с надписью: «Здесь покоятся останки узников концлагеря перезахороненные в 1965-1995 г.г».

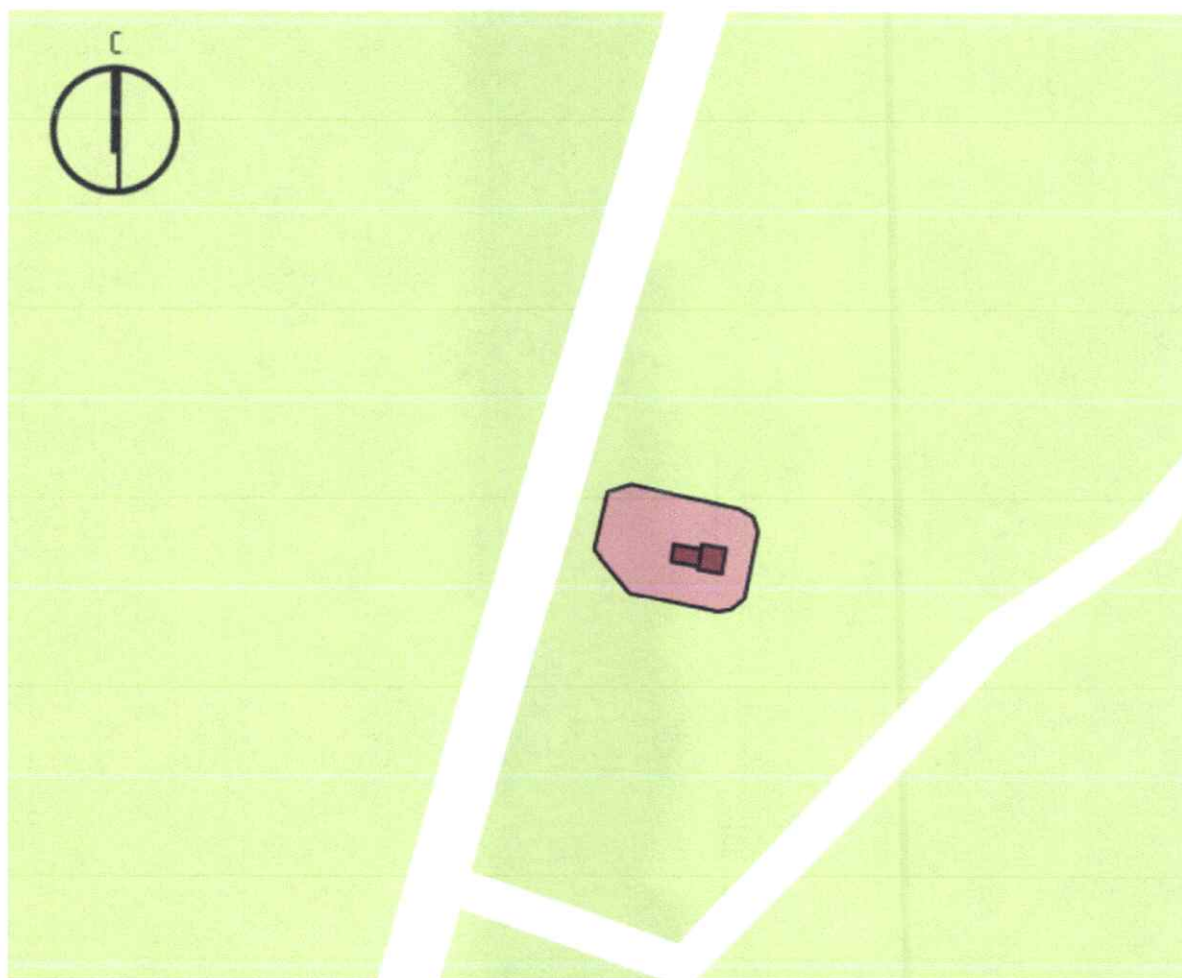
Конструктивные характеристики объекта:

материал: кирпич, гипс, бетон (уточняется по результатам дополнительных изыскательских работ).

Пространственно-планировочные характеристики объекта:

отдельно стоящий памятник располагается на территории прямоугольной формы, огражденной по всему периметру оградой; перед памятником находится наклонный постамент.

Схема предмета охраны объекта культурного наследия регионального значения «Братская могила военнопленных и мирных жителей, расстрелянных фашистскими захватчиками в 1942 г.», 1942 г., расположенного по адресу: Курская область, Щигровский район, Слобода Пригородняя (Пригородненский с/с)



- «Братская могила военнопленных и мирных жителей, расстрелянных фашистскими захватчиками в 1942 г.», 1942 г. (Курская область, Щигровский район, Слобода Пригородняя (Пригородненский с/с))