



ООО "ЗЕМЛЕМЕР"

Свидетельство о допуске к работам в области инженерных изысканий № 080-01/И-038

Свидетельство о допуске к работам по подготовке проектной документации №102-01/П-176

Заказчик: Администрация Обоянского района Курской области

*Объект: "Автомобильная дорога по улице с.Долженково от
автомобильной дороги З8 ОП МЗ З8Н-508*

*"Обоянь-Суджа"-Долженково-Филатово до ул.Грачевка в
с.Долженково Обоянского района Курской области с подъездом
до объекта торговли"*

ПРОЕКТ МЕЖЕВАНИЯ ТЕРРИТОРИИ

МК0020-02-ПМТ2

*Том 2.
Материалы по обоснованию*

г. Курск 2022г.



ООО "ЗЕМЛЕМЕР"

Свидетельство о допуске к работам в области инженерных изысканий № 080-01/И-038
Свидетельство о допуске к работам по подготовке проектной документации №102-01/П-176

Заказчик: Администрация Обоянского района Курской области

*Объект: "Автомобильная дорога по улице с.Долженково от
автомобильной дороги 38 ОП МЗ 38Н-508*

*"Обоянь-Суджа"-Долженково-Филатово до ул.Грачевка в
с.Долженково Обоянского района Курской области с подъездом
до объекта торговли"*

ПРОЕКТ МЕЖЕВАНИЯ ТЕРРИТОРИИ

МК0020-02-ПМТ2

*Том 2.
Материалы по обоснованию*

Ген. директор ООО "ЗЕМЛЕМЕР"

Исполнитель



А.П. Карпушин

Д.В. Басов



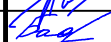
г. Курск 2022г.





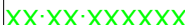








СОСТАВ ПРОЕКТА МЕЖЕВАНИЯ ТЕРРИТОРИИ

| №п/п | Наименование документа | страница |
|---------------------------|---|----------|
| Основная часть. | | |
| 1 | Пояснительная записка. | 3-7 |
| 2 | Схема расположения территории на кадастровом плане | 8 |
| 3 | Чертеж межевания территории | 9-17 |
| Материалы по обоснованию. | | |
| 4 | Чертёж материалов по обоснованию межевания территории | 3-11 |

приложения

- описание местоположения границ территории, в отношении которой утвержден проект межевания» (система координат – мск 46)
- решение о подготовке документации по планировке территории
- сведения ЕГРН

| | | | | | | | | | | |
|-------------|-------------|------|-------|---|-------|--|--|----------------|------|--------|
| | | | | | | МК 0020-02-ПМТ 2 | | | | |
| | | | | | | Проект межевания территории | | | | |
| | | | | | | Объект: "Автомобильная дорога по улице с.Долженково от автомобильной дороги ЗВ ОП МЗ 38Н-508 "Обоянь-Суджа"-Долженково-Филатово до ул.Грачевка в с.Долженково Обоянского района Курской области с подъездом до объекта торговли" | | | | |
| Изм. | Колуч | Лист | № док | Подп. | Дата | | | | | |
| | | | | | | Заказчик: | | заказ | Лист | Листов |
| Директор | Карпушин А. | | |  | 01.22 | Администрация Обоянского района Курской области | | | - | 1 |
| | | | | | | | | | | |
| Проверил | Косарев А. | | |  | 01.22 | Содержание проекта | | ООО "ЗЕМЛЕМЕР" | | |
| Исполнитель | Басов Д. | | |  | 01.22 | | | | | |

| Условные обозначения: | |
|---|---|
|  | Граница административная |
|  | Границы планируемого размещения линейного объекта |
|  | Граница земельного участка оформленного в ГКН |
|  | Граница кадастрового квартала |
|  | Номер кадастрового квартала |
|  | Участок полосы отвода расположенный на неразграниченных землях |
|  | Участок полосы отвода расположенный на части земельного участка |
|  | Участок оформленный в ГКН |
|  | Зона с особыми условиями использования территории |
|  | Проектируемая автодорога |
|  | Высоковольтная линия электропередач |
|  | Линия электропередач 0,4 кВ |
|  | Характерная точка угла поворота |

Линия сводки с листом 2

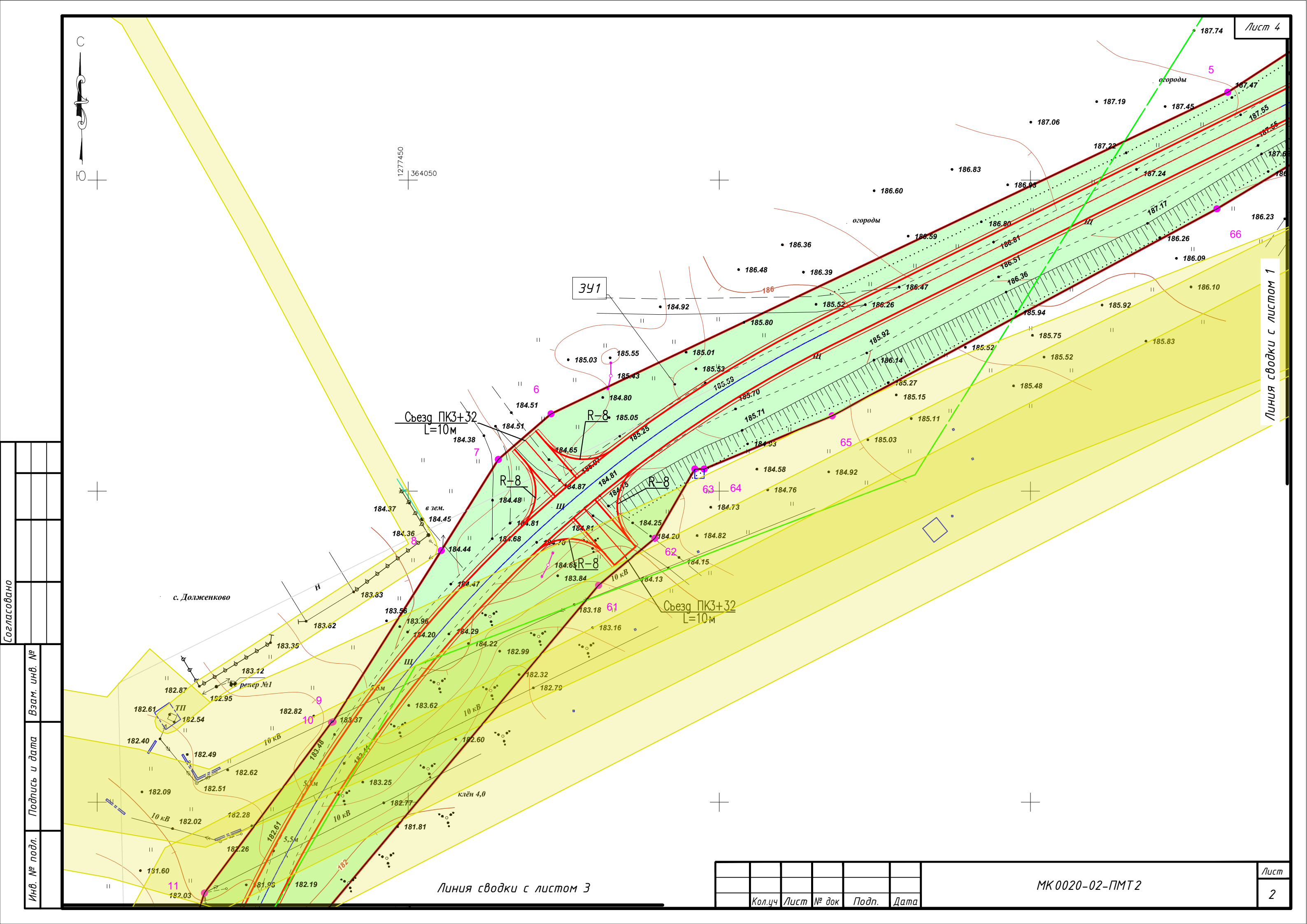
примечание: объектов культурного наследия, особо охраняемых территорий, лесничеств, лесопарков, участковых лесничеств, лесных кварталов, лесотаксационных выделов или частей лесотаксационных выделов на проектируемой территории нет.

Согласовано

Взам. шнв. №

Подпись и дата

Инв. № подл.



Линия сводки с листом 1

| | |
|----------------|--|
| Согласовано | |
| Взам. инв. № | |
| Подпись и дата | |
| Инв. № подл. | |

Линия сводки с листом 3

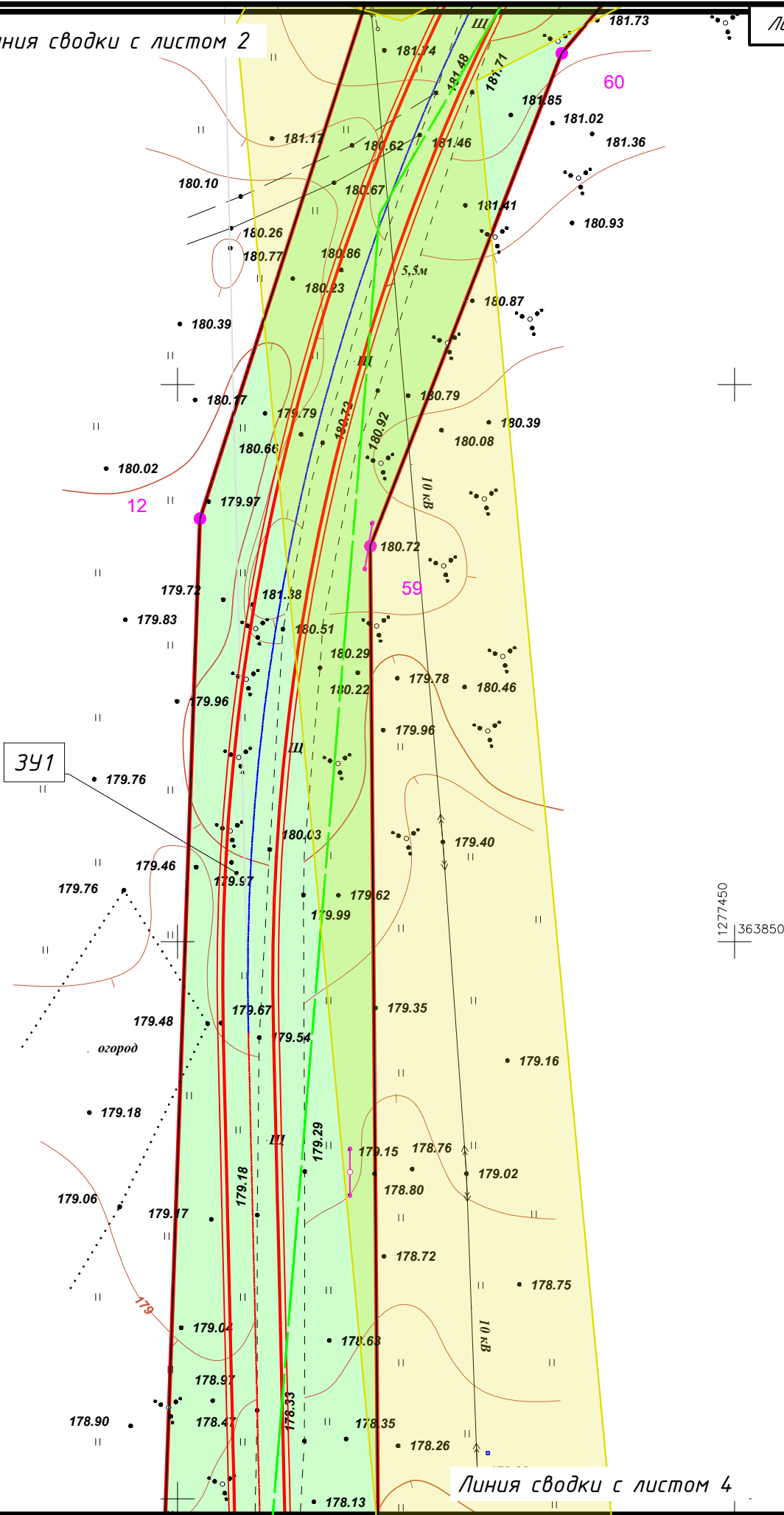
| | | | | | |
|--------|------|-------|-------|------|--|
| | | | | | |
| Кол.уч | Лист | № док | Подп. | Дата | |

МК 0020-02-ПМТ 2



Линия сводки с листом 2

Лист 5



Согласовано

Взам. инв. №

Подпись и дата

Инв. № подл.

Линия сводки с листом 4

МК0020-02-ПМТ2

Лист

3

Кол.уч

Лист

№ док

Подп.

Дата

Линия сводки с листом 3



391

Линия сводки с листом 5

Согласовано

Взам. инв. №

Подпись и дата

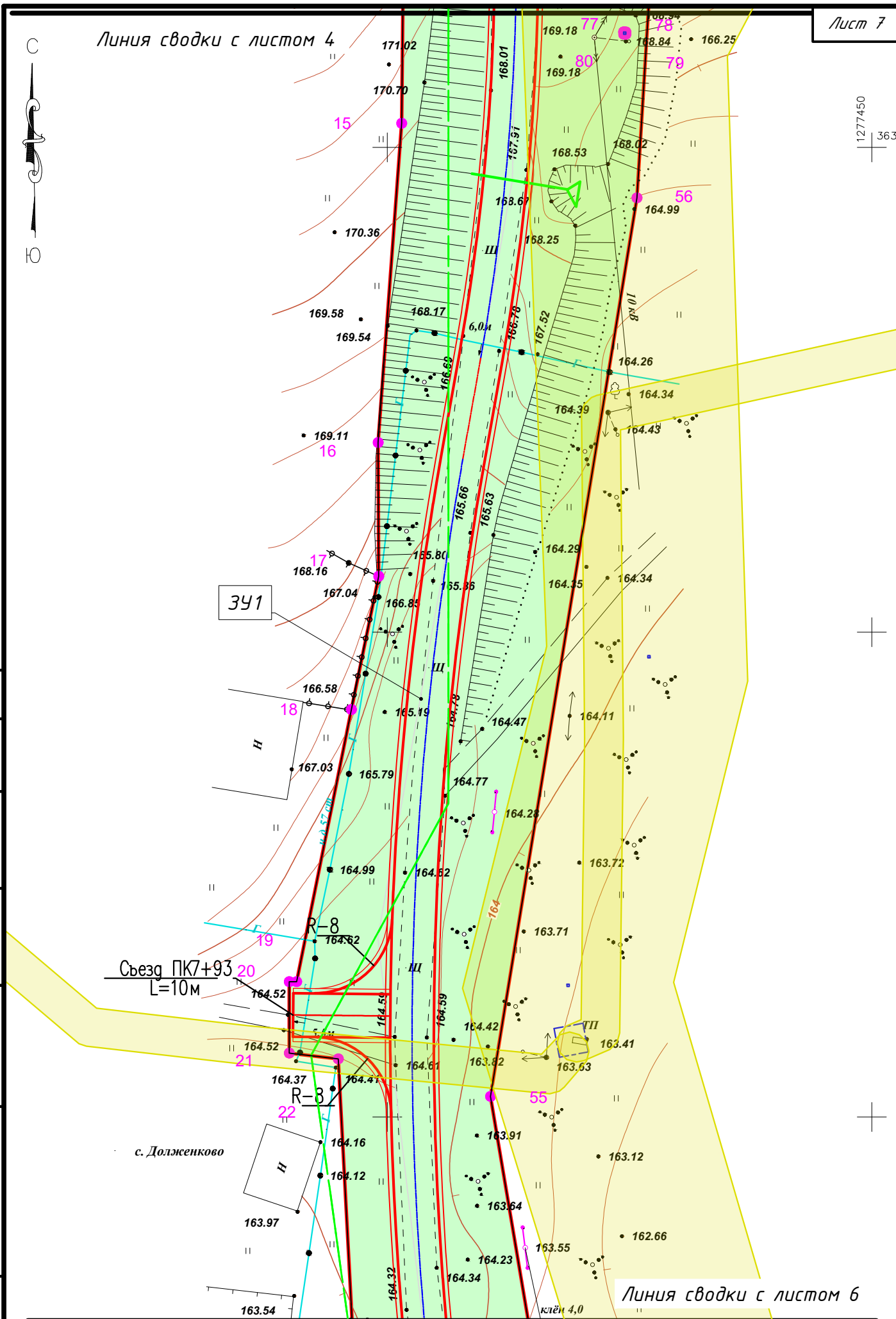
Инв. № подл.

| Кол.ч | Лист | № док | Подп. | Дата |
|-------|------|-------|-------|------|
| | | | | |

МК 0020-02-ПМТ 2

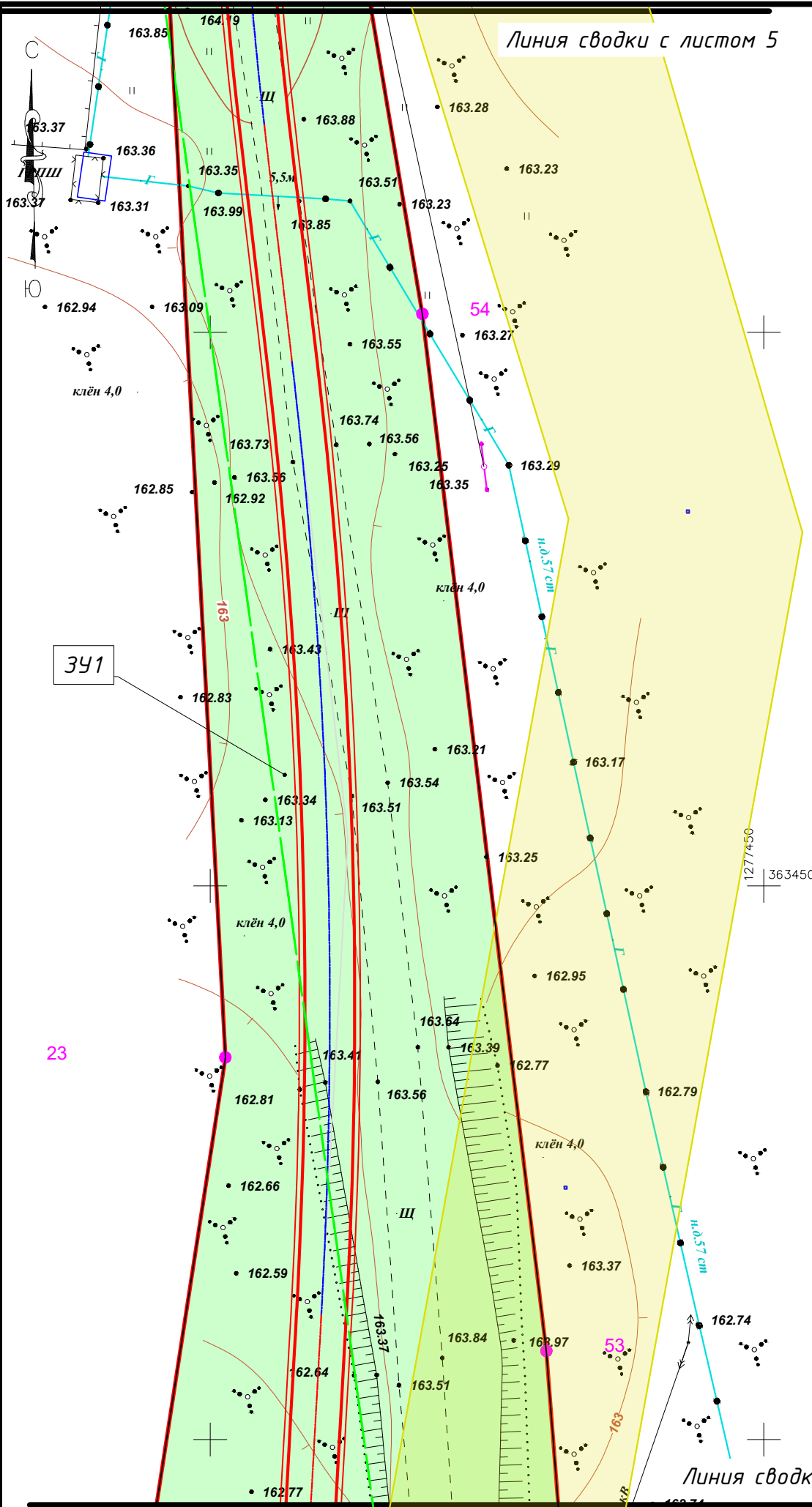
Лист

4

C
H

Линия сводки с листом 6

Линия сводки с листом 5



Линия сводки с листом 7



1277350 | 363200

| | | | |
|--|--|--|--|
| | | | |
| | | | |
| | | | |
| | | | |

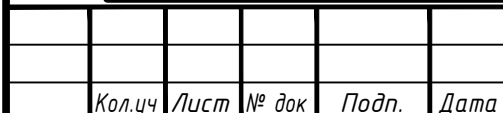
Согласовано

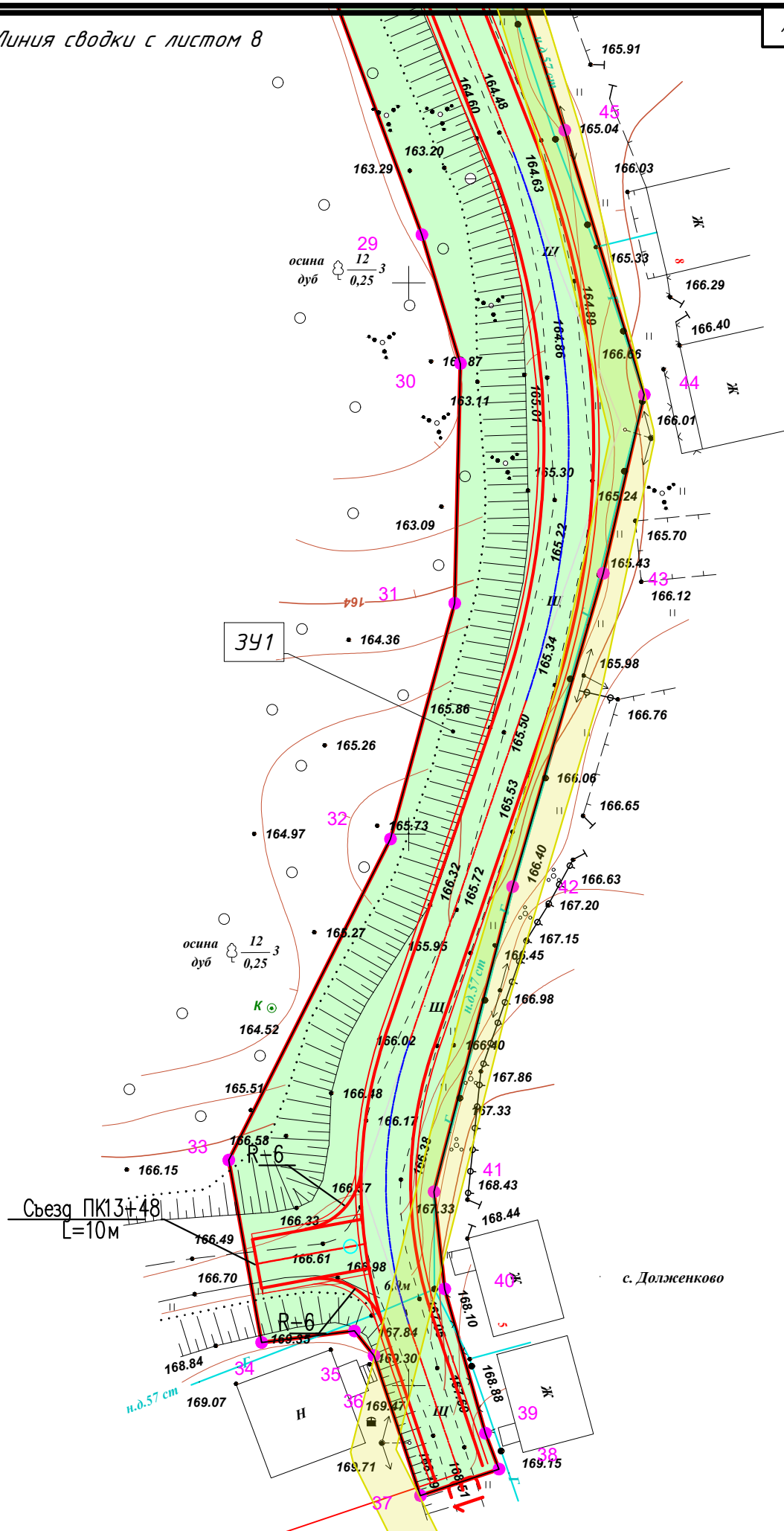
| | | |
|--------------|----------------|--------------|
| Инв. № подл. | Подпись и дата | Взам. инв. № |
|--------------|----------------|--------------|

Линия сводки с листом 9

с. Долженково

МК 0020-02-ПМТ 2





с. Долженково

Связь ПК13+48
L=10м

и.д.5'

1277350 | 363000

MK 0020-02-ПМТ2

Лист

9

Согласовано

Взам. инв. №

Подпись и дата

Инв. № подл.

Кол.уч

Луст

№ док

Подп.

| | |
|------|--|
| Дата | |
|------|--|



АДМИНИСТРАЦИЯ ОБОЯНСКОГО РАЙОНА КУРСКОЙ ОБЛАСТИ

ПОСТАНОВЛЕНИЕ

от 28.10.2021 № 510

г. Обоянь

О подготовке проекта планировки и межевания территории по строительству линейного объекта

В целях обеспечения устойчивого развития территории, установления границ земельного участка, предназначенного для строительства линейного объекта – «Автомобильная дорога по улице с. Долженково от автомобильной дороги 38 ОП МЗ 38Н-508 «Обоянь-Суджа»-Долженково-Филатово до ул. Грачевка в с. Долженково Обоянского района Курской области с подъездом до объекта торговли», в соответствии со статьей 45, главы 5 Градостроительного кодекса Российской Федерации, Земельным кодексом Российской Федерации, Федеральным законом от 6 октября 2003 года № 131-ФЗ «Об общих принципах организации местного самоуправления в Российской Федерации», Администрация Обоянского района ПОСТАНОВЛЯЕТ:

1. Приступить к подготовке документации по планировке территории, указанной в преамбуле настоящего постановления, в составе проекта планировки и проекта межевания территории.

2. Утвердить техническое задание на разработку проекта планировки и межевания территории (проекта планировки территории, совмещенного с проектом межевания).

3. Обществу с ограниченной ответственностью «Землемер»:

3.1. Обеспечить подготовку проекта планировки и межевания территории;

3.2. Подготовленный проект планировки и межевания территории предоставить на согласование в Администрацию Обоянского района Курской области.

4. Отделу информатизации и информационно-коммуникационных технологий Администрации Обоянского района (В.В. Дмитриев) разместить настоящее постановление на официальном сайте муниципального образования «Обоянский район» Курской области в сети «Интернет».

3. Постановление вступает в силу после его официального опубликования.

Глава

Обоянского района

А.Н. Переверзев
(47141) 2-26-97



В. Жилин



Саморегулируемая организация,
основанная на членстве лиц, выполняющих инженерные изыскания
(вид саморегулируемой организации)

**АССОЦИАЦИЯ
«САМОРЕГУЛИРУЕМАЯ ОРГАНИЗАЦИЯ
НЕКОММЕРЧЕСКОЕ ПАРТНЕРСТВО
ИНЖЕНЕРОВ-ИЗЫСКАТЕЛЕЙ
«ГЕОБАЛТ»**

188661, Ленинградская область, Всеволожский район, п. Мурино,
ул. Центральная, дом 46
www.геобалтг.рф
№ СРО-И-038-25122012

г.Санкт-Петербург

«22» ноября 2016 г.

СВИДЕТЕЛЬСТВО

о допуске к работам в области инженерных изысканий,
которые оказывают влияние на безопасность объектов
капитального строительства

№ 0080-03/И-038

Выдано члену саморегулируемой организации:

**Общество с ограниченной ответственностью
«ЗЕМЛЕМЕР»**

ОГРН 1134611000270, ИНН 4611012350,
305019, Курская обл., г. Курск, ул. Малых, д.4А, оф.7

Основание выдачи Свидетельства: решение Совета
(наименование органа управления саморегулируемой организации,
Ассоциации СРО «ГЕОБАЛТ» от 22 ноября 2016 г.
дата заседания)

Настоящим Свидетельством подтверждается допуск к работам, указанным в приложении к настоящему Свидетельству, которые оказывают влияние на безопасность объектов капитального строительства.

Начало действия с «22» ноября 2016 г.

Свидетельство без приложения не действительно.

Свидетельство выдано без ограничения срока и территории его действия.

Свидетельство выдано взамен ранее выданного 19.05.2016, № 0080-02/И-038
(дата выдачи, номер Свидетельства)

Директор



С.Г. Черных

Виды работ, которые оказывают влияние на безопасность

1. объектов капитального строительства, включая особо опасные и технически сложные объекты капитального строительства, объекты использования атомной энергии, и о допуске к которым член Ассоциации СРО «ГЕОБАЛТ» Общество с ограниченной ответственностью «ЗЕМЛЕМЕР» ИНН 4611012350 имеет Свидетельство:

| № пп | Наименование вида работ |
|------|-------------------------|
| | НЕТ |

2. объектов капитального строительства, включая особо опасные и технически сложные объекты капитального строительства (кроме объектов использования атомной энергии), и о допуске к которым член Ассоциации СРО «ГЕОБАЛТ» Общество с ограниченной ответственностью «ЗЕМЛЕМЕР» ИНН 4611012350 имеет Свидетельство:

| № пп | Наименование вида работ |
|------|-------------------------|
| | НЕТ |

3. объектов капитального строительства (кроме особо опасных и технически сложных объектов, объектов использования атомной энергии) и о допуске к которым член Ассоциации СРО «ГЕОБАЛТ» Общество с ограниченной ответственностью «ЗЕМЛЕМЕР» ИНН 4611012350 имеет Свидетельство:

| № пп | Наименование вида работ |
|-----------|--|
| 1. | Работы в составе инженерно-геодезических изысканий |
| 1.1. | Создание опорных геодезических сетей. |
| 1.2. | Геодезические наблюдения за деформациями и осадками зданий и сооружений, движениями земной поверхности и опасными природными процессами. |
| 1.3. | Создание и обновление инженерно-топографических планов в масштабах 1:200 – 1:5000, в том числе в цифровой форме, съемка подземных коммуникаций и сооружений. |
| 1.4. | Трассирование линейных объектов. |
| 1.5. | Инженерно-гидрографические работы. |
| 1.6. | Специальные геодезические и топографические работы при строительстве и реконструкции зданий и сооружений. |
| 2. | Работы в составе инженерно-геологических изысканий |
| 2.1. | Инженерно-геологическая съемка в масштабах 1:500 – 1:25000. |
| 2.2. | Проходка горных выработок с их опробованием, лабораторные исследования физико-механических свойств грунтов и химических свойств проб подземных вод. |
| 2.3. | Изучение опасных геологических и инженерно-геологических процессов с разработкой |

| | |
|------|---|
| | рекомендаций по инженерной защите территории. |
| 2.4. | Гидрогеологические исследования. |
| 2.5. | Инженерно-геофизические исследования. |
| 2.6. | Инженерно-геокриологические исследования. |
| 2.7. | Сейсмологические и сеймотектонические исследования территории, сейсмическое микрорайонирование. |
| 4. | Работы в составе инженерно-экологических изысканий |
| 4.1. | Инженерно-экологическая съемка территории. |
| 6. | Обследование состояния грунтов основания зданий и сооружений. |

Общество с ограниченной ответственностью «ЗЕМЛЕМЕР» вправе заключать договоры подряда на выполнение инженерных изысканий для объектов капитального строительства, стоимость которых по одному договору не превышает (составляет) **25 000 000 (двадцать пять миллионов) рублей** (первый уровень ответственности).

Директор



С.Г. Черных

ГЕОБАЛТ