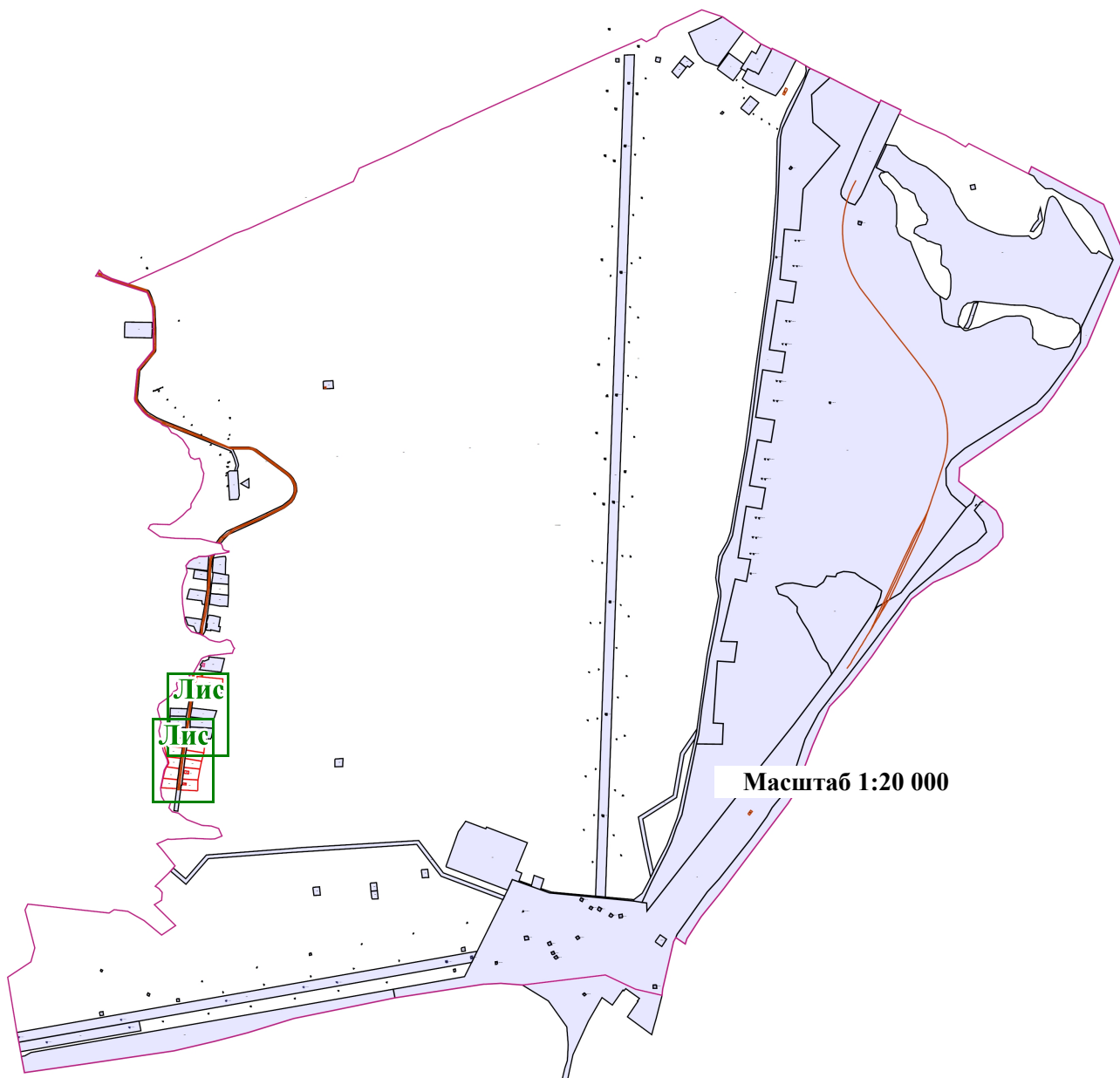


Схема границ земельных участков



Масштаб 1:20 000

Условные обозначения:









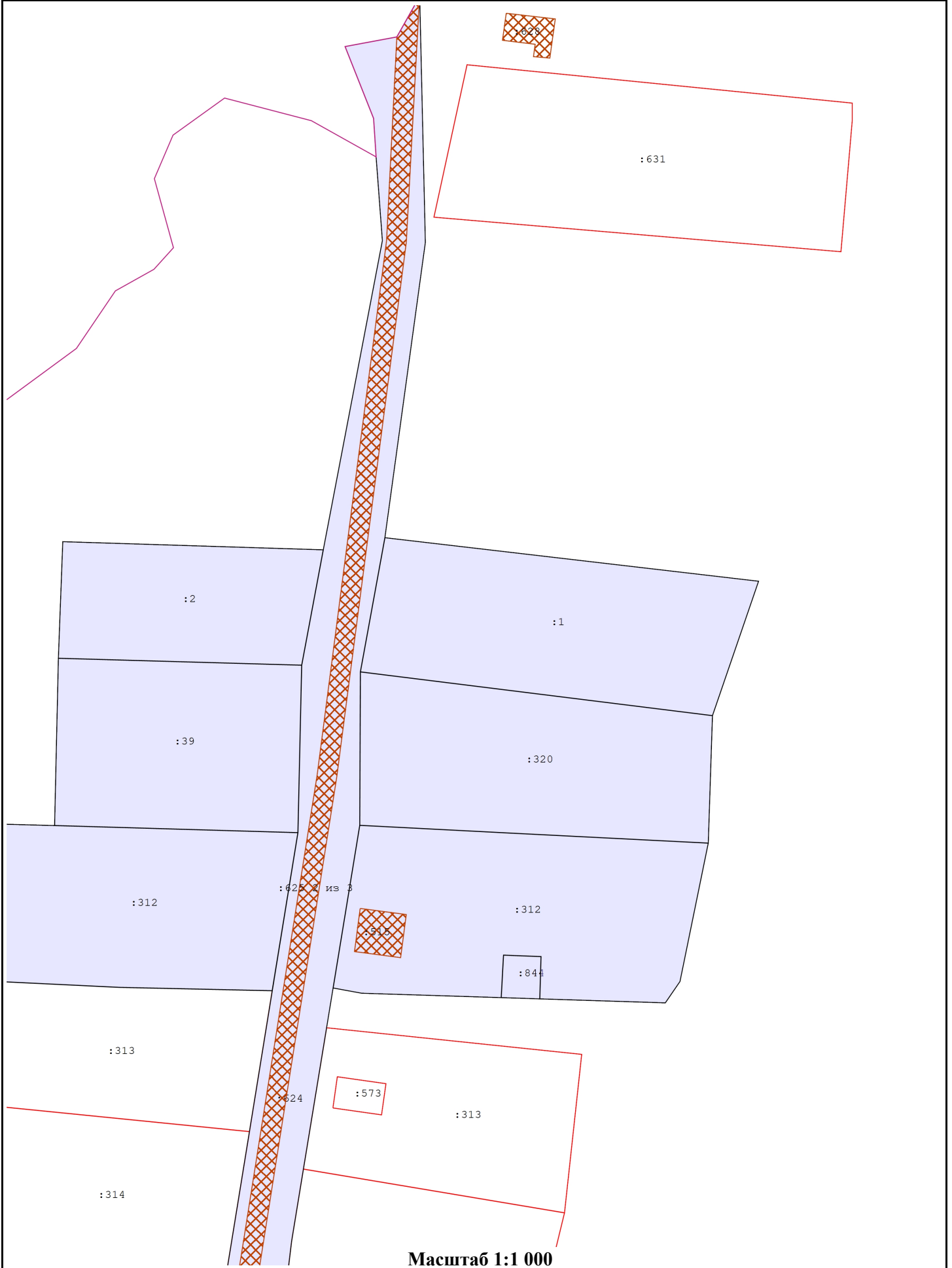
-  - Вновь образованная часть границы, сведения о которой достаточны для определения ее местоположения
-  - Граница существующего земельного участка, сведения о которой содержатся в ЕГРН
-  - Граница кадастрового квартала
-  - Уточняемый ЗУ
-  - Исправляемый ЗУ
-  :164 - Уточняемый ОКС
-  :58 - ЗУ в существующих границах
-  :1 - ОКС в существующих координатах

Схема границ земельных участков

Лист 1 - выноска 1



Масштаб 1:1 000

Схема границ земельных участков

Лист 1 - выноска 2

