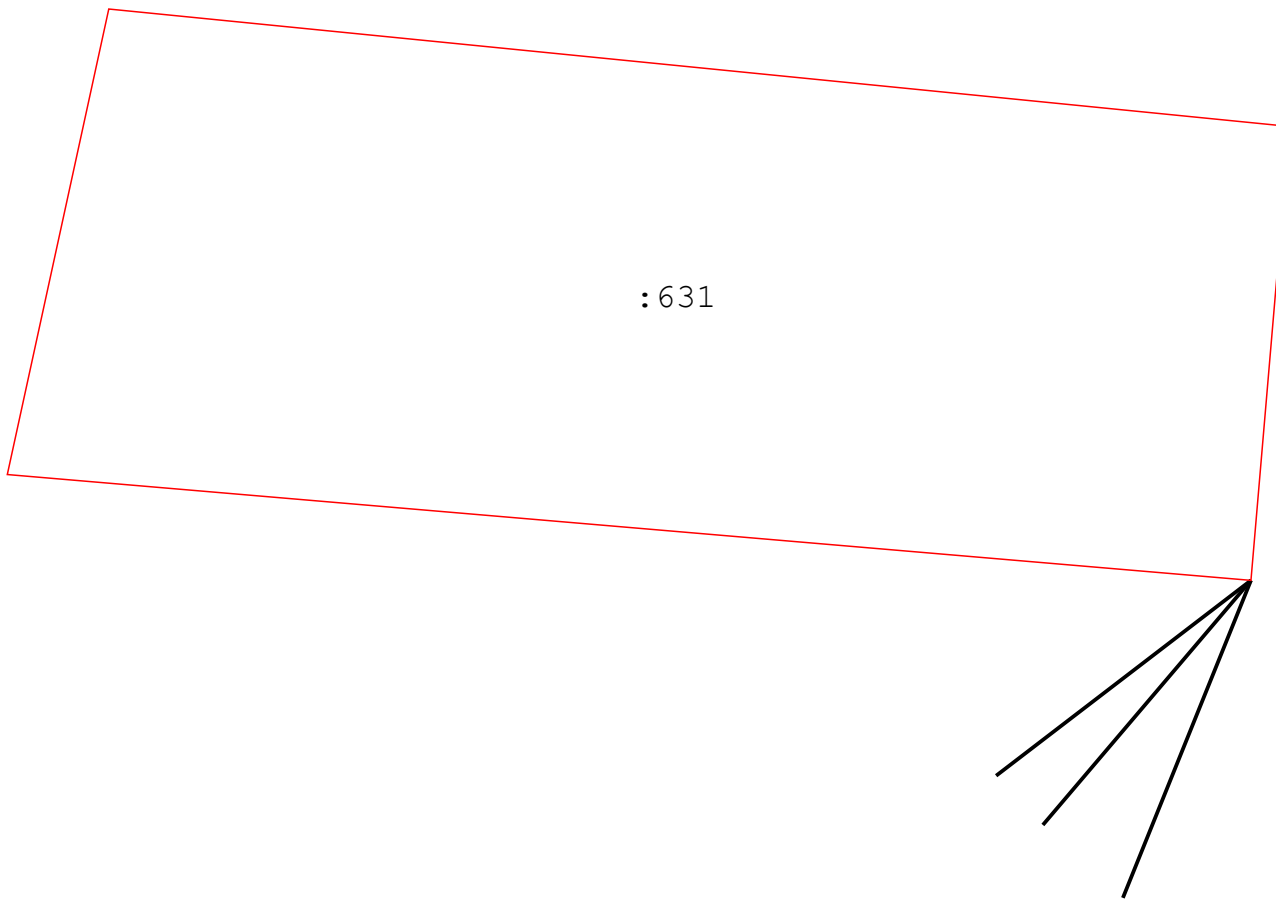




Схема геодезических построений


С
Ю



Масштаб 1:500

Условные обозначения:

-  - Вновь образованная часть границы, сведения о которой достаточны для определения ее местоположения
-  Остапово - Пункт геодезической сети

-  н20390у - Новая точка в земельном участке